

Activités & outils pédagogiques sur les thèmes de l'Eau

**CATALOGUE
TRANSFRONTALIER**



Développement durable
Faune Flore
Eau potable Art **Culture**
Mares Nuages **Zone humide**
Histoire locale Assainissement
Patrimoine Consommation
Sports Loisirs



Parc naturel
transfrontalier
du Hainaut

S.A.G.E.

Scarpe Aval

Le mot des Présidents

L'Eau est un enjeu planétaire
Les pays de la Communauté européenne ont adopté en 2000 une Directive cadre sur l'Eau qui organise la gestion de l'Eau afin de préserver cette ressource et la vie qui y est associée

S.A.G.E. **Alain BOCQUET**
Président du SAGE Scarpe aval

 **Daniel MIO**
Président du Parc naturel régional Scarpe-Escout

 **Charles PICQ**
Président du Parc naturel des Plaines de l'Escaut

 **Jean-Marie VANDENBERGHE**
Président du Contrat de rivière Escaut-Lys

L'ASBL Contrat de rivière Escaut-Lys est un outil participatif ouvert à tous qui consiste à réunir autour d'une même table l'ensemble des acteurs publics et privés concernés par la gestion de l'eau dans le bassin versant de l'Escaut et la Lys. Un pan de ses objectifs consiste en l'animation, en l'information et en la sensibilisation du public.

La Commission Locale de l'eau du SAGE Scarpe aval a pour mission de veiller à l'atteinte des objectifs de gestion des eaux sous toutes leurs formes, au sein des 650 km² de son bassin-versant, en lien avec les acteurs et usagers de l'eau.

Le Parc naturel transfrontalier du Hainaut porte la mise en œuvre d'un programme local de développement durable, qui rende compatible le développement de la nature et la vie de ses 255 500 habitants. L'enjeu est de taille et rend nécessaire l'implication du plus grand nombre.

Pour nos trois structures, la préservation de la ressource en eau, la coopération transfrontalière et la mobilisation écocitoyenne sont déterminantes. C'est pourquoi, de notre partenariat est né le présent catalogue transfrontalier des activités et outils pédagogiques sur l'eau que nous avons le plaisir de vous faire découvrir.

Il est destiné à promouvoir le savoir-faire et l'offre des structures d'animation présentes sur nos territoires.

Il s'adresse à vous, enseignants, éducateurs, collectivités, ou organisateurs d'événement ou de manifestation qui souhaitez développer des projets ou actions de sensibilisation aux enjeux liés à l'eau. Evolutif, il pourra tout particulièrement s'enrichir de vos contributions en tant qu'utilisateurs.

Par ailleurs, à l'instar de nos rivières, nous souhaitons faire fi des frontières. Ce catalogue transfrontalier vous invite à vous laisser guider par votre curiosité afin de découvrir ce que vos voisins proposent. D'une région à l'autre, les activités et les outils se compléteront de par la différence de leurs approches pour vous offrir des supports pédagogiques performants.

Enfin, nous souhaitons remercier les collectivités, structures éducatives ou culturelles qui ont bien voulu participer à ce projet. Nous envisageons de dresser avec elles un bilan des besoins et des manques pour offrir encore plus de qualité, pour innover et déployer la mobilisation écocitoyenne transfrontalière en faveur de notre bien collectif le plus précieux : l'eau !

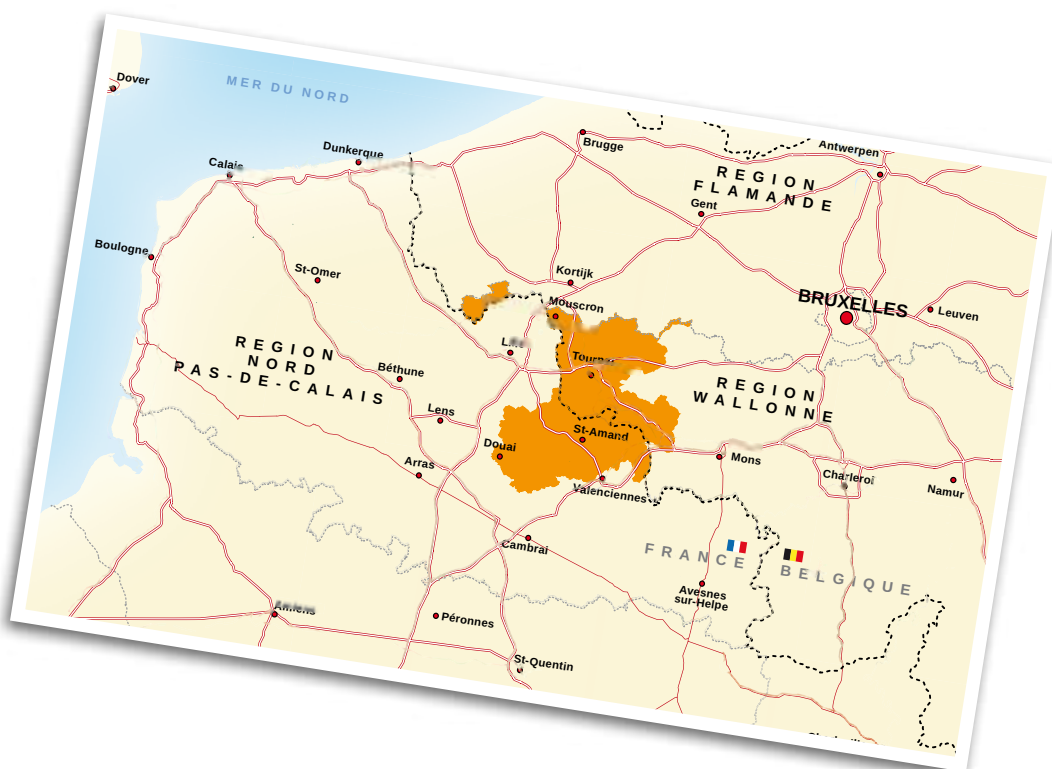
Restant à l'écoute de vos réflexions et suggestions d'amélioration, nous vous donnons rendez-vous sur nos sites internet respectifs pour découvrir ce catalogue mis à jour, pour proposer des fiches d'animation ou feuilleter un catalogue de l'offre de sensibilisation au développement durable toutes thématiques confondues.

Bonne découverte de cet outil collaboratif !



Sommaire

Le mot des Présidents	p.2
Présentation des structures à l'initiative du Projet	p.4
Le SAGE Scarpe aval	p.4
Le Contrat de rivière Escaut-Lys	p.5
Le Parc naturel transfrontalier du Hainaut	p.6
Fiches Animations	p.7
Fiches Outils pédagogiques	p.140
Carte de localisation des sites d'animations	p.200
Liste des structures d'animation	p.202
Liens vers d'autres bases de données	p.204



Le SAGE Scarpe aval

Les Schémas d'Aménagement et de Gestion des Eaux (SAGE) ont été créés par la loi sur l'eau de 1992 et renforcés par la loi sur l'eau et les milieux aquatiques (LEMA) du 30 décembre 2006, afin d'atteindre les objectifs de gestion équilibrée de la ressource en eau. Elaboré à l'échelle d'un bassin versant, le SAGE constitue le principal outil de la gestion locale de l'eau.



D'une superficie de 625 km², le bassin versant de la Scarpe aval regroupe 75 communes du Nord de la France et compte près de 285 000 habitants. Ce territoire concerne les 37 km de la Scarpe canalisée en aval, depuis Douai jusqu'à sa confluence avec l'Escaut à Mortagne-du-Nord, et l'ensemble des cours d'eau et fossés qui s'y rejettent.



Le SAGE Scarpe aval a été approuvé par arrêté préfectoral le 12 mars 2009. Depuis cette date, le SAGE est en phase de mise en œuvre c'est-à-dire que l'ensemble des acteurs de l'eau se mobilise pour atteindre les objectifs fixés collectivement :

- Gérer la ressource en eau disponible et assurer l'alimentation en eau potable ;
- Reconquérir la qualité de l'eau, globalement dégradée ;
- Protéger et restaurer les milieux aquatiques naturels et les zones humides ;
- Prévenir les inondations, ce qui passe nécessairement par une solidarité entre les collectivités riveraines (amont-aval) et une gestion globale des écoulements.

L'animation de cette mise en œuvre a été confiée au Parc naturel régional Scarpe-Escaut.

Dans la continuité de son élaboration, la mise en œuvre du SAGE se veut collective et participative, à travers les débats au sein de la Commission Locale de l'Eau, véritable parlement de l'eau regroupant élus, usagers et services de l'état, mais aussi à travers le développement de partenariats et de collaborations avec l'ensemble des acteurs de l'eau.



Le Contrat de rivière Escaut Lys

Le contrat de rivière est un outil participatif. Il consiste à réunir au sein d'une même structure l'ensemble des gestionnaires et usagers publics et privés, d'un même bassin versant, dans le but de définir un programme d'actions de restauration et de valorisation des milieux aquatiques.

Par la concertation qu'il initie, le contrat de rivière doit permettre d'engager des actions pertinentes face aux problèmes rencontrés, de coordonner l'ensemble de ces actions et de trouver le maximum d'aides techniques et financières pour les réaliser. Il n'a aucun pouvoir réglementaire.

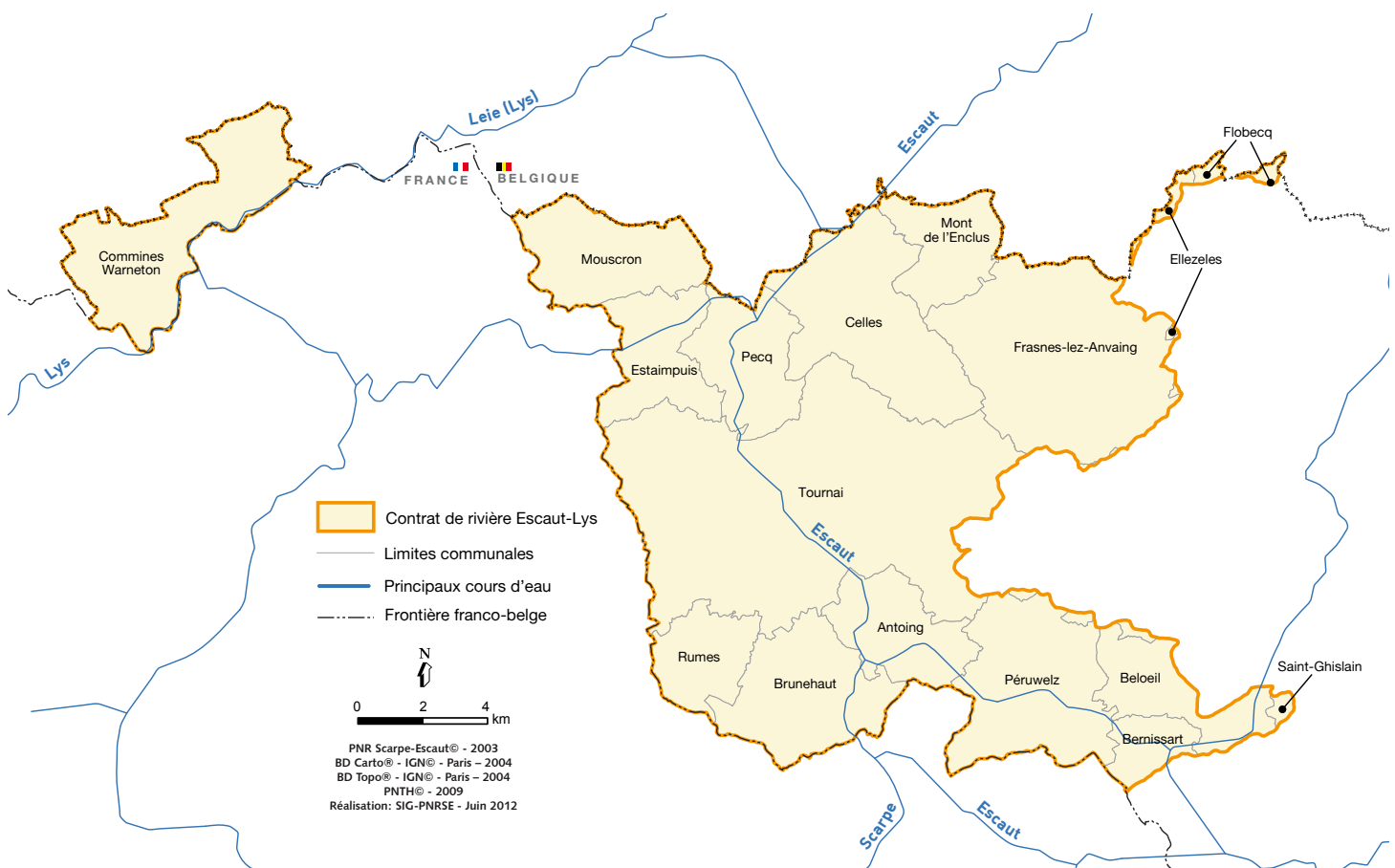
Les **missions d'un contrat de rivière** sont multiples :

- Tenir à jour un inventaire des cours d'eau ;
- Contribuer à mettre en œuvre les plans de gestion par bassin hydrographique ;
- Assurer l'information et la sensibilisation des acteurs locaux et de la population ;
- Favoriser la détermination d'actions par les groupes de travail mis en place ;
- Répondre aux exigences de la Directive Cadre Européenne sur l'Eau ; à savoir l'atteinte du bon état physico-chimique et écologique des cours d'eau et milieux humides associés d'ici à 2015.

L'asbl Contrat de rivière Escaut-Lys a été créée le 18 mars 2011 lors de l'Assemblée Générale constitutive.

Elle est constituée :

- du **Comité de rivière (l'Assemblée Générale)**
- d'un Conseil d'Administration
- des groupes de travail qui doivent établir le programme d'actions et de bénévoles qui aident à la réalisation de l'inventaire de terrain.



Le Parc naturel transfrontalier du Hainaut



Parc naturel
transfrontalier
du Hainaut

Le Parc naturel transfrontalier du Hainaut est formé du Parc naturel régional Scarpe-Escaut (F) et du Parc naturel des plaines de l'Escaut (B), soit environ 74 500 ha couvrant 55 communes françaises et 6 entités communales belges (42 villages).

Les deux Parcs naturels ont développé **un véritable projet commun de gestion du territoire** en formant le Parc naturel transfrontalier du Hainaut.

La coopération transfrontalière entre les deux territoires a commencé dès 1989 et s'est renforcée par l'action, dans le cadre de plusieurs programmes Interreg et avec la création du Parc naturel des plaines de l'Escaut en 1996.

La gestion commune et intégrée de ces deux parcs naturels permet de **donner du sens à la notion de "territoire transfrontalier"**.

Ce territoire est un immense réservoir de biodiversité et de richesses naturelles reconues à l'échelle européenne : les trois quarts de sa superficie sont en effet occupés par des espaces naturels (forêts, zones humides) ou agricoles. C'est aussi un territoire à forte densité de population (255 500 habitants et une densité de 343 habitants/km²) dans un contexte de forte pression urbaine des métropoles en périphérie.

Les enjeux pour concilier environnement, économie et qualité de vie sont donc multiples. Ils concernent notamment la protection de la ressource en eau (les nappes phréatiques du territoire alimentent également les métropoles voisines en eau potable de qualité), la restauration du réseau écologique (dit aussi trame écologique pour désigner les espaces nécessaires à la circulation et à la vie des espèces animales), la pérennisation d'une agriculture dynamique, le maintien de paysages typiques et diversifiés, le développement d'un tourisme de nature ou encore la mobilisation des habitants et de leurs pratiques éco-responsables.

Par la mise en place de dispositifs conjoints et d'actions transversales, le Parc naturel transfrontalier du Hainaut **harmonise la gestion des milieux naturels et favorise le déploiement d'une écocitoyenneté transfrontalière.**

QU'EST-CE QU'UN
**PARC
NATUREL !**



Fiches activités



COMMENT TROUVER ? UNE ACTIVITÉ ?

Les tableaux suivants vous permettront de vous guider dans vos recherches. Ils reprennent l'ensemble des fiches classées suivant :

La mobilité de l'animation

- Soit il faut se déplacer sur un lieu déterminé
- Soit l'animation peut se déplacer et venir vers vous

Activités fixes (tableau bleu)

Activités mobiles (tableau orange)

puis le pays où peut avoir lieu l'activité

- France / Belgique 
- France 
- Belgique 

Attention : ce n'est pas parce qu'une animation n'est réalisée que dans un pays qu'elle n'est pas ouverte aux écoles ou publics d'un autre pays.

puis le thème de l'activité

- Zones humides
- Biodiversité faune flore
- Assainissement / eau potable / consommation
- Histoire locale et patrimoine
- Divers
- Mares
- Développement durable
- Sport / loisirs
- Art et culture


➡ Et on arrive à l'intitulé de l'animation et au numéro de la page.


Vous trouverez également dans le tableau des renseignements complémentaires :

- **Le public cible.** Grand public, scolaires, enseignants, animateurs, enseignement spécialisé (ESP) *
- **Le type d'activité.** S'il s'agit d'une animation particulière comme des séjours, contes, spectacles, balades contées, formations...
- **L'accessibilité aux handicapés (H) ***
- **Les activités payantes (€).**


* attention il faut vous reporter à la fiche pour avoir plus de détails



Activités fixes : Il faut se déplacer sur le lieu de l'activité

Pays où a lieu l'activité	Thèmes	Intitulée	Public cible	Type d'activité	Accessibilité handicapée	Activité payante	page	
 <p>(*) L'activité peut être accessible aux publics d'un autre pays Se renseigner</p>	Zones humides	Biodiver'lycées : les zones humides régionales	15-18ans	Animation		€	92	
	Biodiversité Faune - Flore	la faune du terril		Tout Public, scolaire	Visite guidé	H (adulte)	€	102
		la flore du terril		Tout Public, scolaire	Visite guidé	H (adulte)	€	100
		Classe Parc - Cycle 2		6-12 ans	Animation/ séjour		€	74
		Classe Parc - Cycle 1		ESP, 4- 8 ans	Animation/ séjour		€	72
		Ecosystème aquatique		6-12 ans	Animation		€	70
		Découverte des amphibiens		Tout public, scolaire	Animation		€	38
		Les Fiantons		Tout Public, scolaire	Visite guidé		€	60
	Développement durable	Offrons la nature aux collégiens		12-15 ans	Animation			84
		Classe Parc Lycée (2 ^{de} et 1 ^{ere})		15-18 ans	Animation/ séjour		€	80
		Classe Parc - Collège		12/15 ans, ESP	Animation/ séjour		€	78
		Classe Parc - cycle 3		8-12 ans	Animation/ séjour		€	76
		Semaine du nettoyage de printemps		6-15 ans	Animation			48
	Assainissement / eau potable/consommation	STEP de Lewarde		Tout Public, scolaire	Animation	H (adulte)		68
	Histoire patrimoine local	Bateaux-promenade du vieux Douai		Grand public	Visite guidée		€	44
	Sportive/loisirs	Voile, Kayak, vélo, tandem, orientation		Tout public, ESP	Activité sportive		€	122
		Voile et nature		Tout public, scolaire	Activité sportive		€	82
	Divers	Créer une animation nature		Enseignants, animateurs	Formation		€	86

Pays où a lieu l'activité	Thèmes	Intitulée	Public cible	Type d'activité	Accessibilité handicapée	Activité payante	page
 (*)	Zones humides	Découvrir les zones humides	12-15 ans	Séjour		€	58
		Ecologie des zones humides	15-18 ans	séjour		€	22
		Visite guidée de la zone humide de Léaucourt	Grand public	Visite guidée		€	136
		La zone humide de Léaucourt	6-18 ans ens. spécialisé	Animation		€	132
		La zone humide de Léaucourt en automne	6-18 ans ens. spécialisé	Animation		€	134
	Biodiversité Faune - Flore	Les végétaux à la conquête du monde	8-15 ans	Séjour		€	56
		Explorateur nature	6-15 ans	Séjour		€	24
		Visite des marais d'Harchies	Grand public	Visite guidée		€	116
		Journée de détente à Léaucourt	6-18 ans ens. spécialisé	Animation		€	138
		Embarquement nature	8-12 ans	Stage		€	124
	Développement durable	Croisières éducatives sur le Haut-Escaut	Tout public, scolaire	Animation		€	96
	Assainissement/eau potable/consommation	Visite de station d'épuration	À partir de 8 ans	Visite guidée			118
		Visite d'une maison 100% eau de pluie, poêle de masse, épuration des eaux, compostage, etc.	Grand public	Animation		€	130
	Histoire patrimoine local	Un ruban d'or la Lys	6-12 ans	Animation		€	110
	Sportive / loisirs	Mi-temps pédagogique sports nautiques (voile, planche à voile, Kayak)	Tout public, scolaire	Activité sportive		€	28

Activités mobiles : l'animation peut se déplacer

Pays où a lieu l'activité	Thèmes	Intitulée	Public cible	Type d'activité	Accessibilité handicapée	Activité payante	page
	Mare	La mare, un écosystème aux mille merveilles	Tout public, scolaire	Animation		€	108
		La mare	Tout public, scolaire	Animation		€	12
		La vie de l'étang	Tout Public, scolaire, ESP	Animation		€	114
	Biodiversité faune Flore	Trame verte et bleue	6-12ans	Animation		€	90
	Développement durable	Jeu des 5 planètes	8-12 ans	Animation		€	112
		Goutte d'eau	Petite enfance 6-8 ans	Spéctacle		€	126
		Utilisation rationnelle de l'eau de pluie	Grand public	Animation		€	128
	Assainissement / eau potable / consommation	Bar à eau	Tout public	Animation / Formation		€	94
		L'eau, un bien précieux	8-12 ans	Animation		€	14
	Histoire patrimoine local	Les ânes des grands rignains vous invitent à regarder la vie	Tout public	Animation		€	54
	Art et culture	Histoire d'eaux, contes et légendes	Tout public, professionnel	Contes	H	€	104
		Feux d'eau	Tout public, scolaire	spéctacle			66
		Rizette au bord de l'Eau	8-12 ans	Balade contée	H (adulte)	€	64
		Les Voix d'Eau	Tout public, scolaire	spéctacle		€	32

Pays où a lieu l'activité	Thèmes	Intitulée	Public cible	Type d'activité	Accessibilité handicapée	Activité payante	page
 (*) L'activité peut être accessible aux publics d'un autre pays Se renseigner	Biodiversité Faune / Flore	Ripisylves	Public averti	Animation			30
		Découverte de la nature au fil des saisons	6-12 ans	Animation		€	40
		Sorties pédagogiques	Tout public, scolaire	Animation			62
		Nature et handicap	ESP, Public handicapé	Animation	H	€	88
		Découverte des invertébrés aquatiques	Tout public, scolaire	Animation		€	98
		Les explorateurs	6-12 ans	Animation		€	106
	Développement durable	Circuit visite - la gestion durable et intégrée des eaux pluviales	Professionnels	Circuit, visite			16
		L'Eau, gestion et économies	Tout public, scolaire	Animation		€	20
	Assainissement/eau potable/consommation	Les ricochets de la rivière	6-12 ans	Animation		€	18
		L'eau sur la planète	8-15 ans	Animation		€	42
	Histoire, patrimoine local	Randonnons sur la Porte du Hainaut	Tout public, scolaire	Randonnée			46
		Chantiers nature	12-18 ans	Chantier nature		€	52
	Sportive/loisirs	Initiation à la pratique de la pêche	Tout public, scolaire	Animation		€	34
	Divers	Rallye nature	8-18 ans	Animation		€	36
		Programme de RDV nature	Tout public, scolaire	Animation			120
Atelier Météo		6-15 ans enseignants, animateurs	Animation		€	50	
 (*)	Développement durable	Mété'eau	6-12 ans	Animation			26



La mare

En file indienne, les participants rejoignent la mare en regardant le ciel dans un miroir, tout comme la mare est un miroir de son environnement. Puis ils disposent chacun leur miroir de manière à refléter leur image préférée de la mare. Après un questionnement collectif sur ce qu'on peut trouver dans une mare, les participants vont y pêcher à l'épuisette. Ils essayent, grâce à des illustrations, de nommer ce qu'ils ont pêché. Puis l'animateur aide à mettre en valeur les points communs et les différences (respiration, déplacement...). La fin est variable selon le public, le site et les conditions météo.

MESSAGE

La mare est un fabuleux milieu de vie.

OBJECTIFS

Approcher la mare de manière ludique et artistique, constater le foisonnement de la vie dans la mare, identifier quelques petites bêtes qui vivent dans l'eau.



mars-septembre



2h



De 8 à 25 pers.



Activité payante



Tous publics, avec adaptation

THÈMES

Eau

TYPE D'ACTIVITÉ

Animation

LE LIEU DE L'ACTIVITÉ

peut se déplacer (sur site propice)



STRUCTURE

CRIE (Centre Régional d'Initiation à l'Environnement) de Mouscron

Animations Nature et Environnement

- Pour tous publics : scolaires, individuels, enfants, ados, adultes...
- Sous toutes formes : projet scolaire, club nature, stage de vacances, camp, balade familiale, fête nature...

Formations pour étudiants et pour enseignants.

CONTACT

135 rue de la Vellerie
7700 Mouscron
Tél : 00 32 (0)483 679 320
info@criemouscron.be
<http://www.criemouscron.be/>

Plusieurs animateurs du CRIE peuvent réaliser cette activité



Cette présentation d'animation est un exemple de ce qui peut être fait autour de la mare. De nombreuses variantes sont envisageables, mais toujours autour de l'approche concrète des habitants de la mare.

ZONE D'INTERVENTION
France, Belgique

Fiche mise à jour :
juin-12



L'eau, un bien précieux

Après un photolangage qui permet de mettre en commun les différentes visions de l'eau, les enfants réalisent, en ateliers, des expériences scientifiques simples avec l'eau (ces expériences sont liées aux rôles de l'eau). Puis, en brainstorming, ils mettent en évidence ces rôles dans les activités animales et humaines. L'animateur montre ensuite quelle partie de l'eau mondiale est douce, avant d'utiliser une maquette reprenant le cycle de l'eau, et notamment la provenance initiale de l'eau du robinet (les nappes). Ensuite, les enfants vivent la journée d'une petite fille qui utilise de l'eau dans ses activités quotidiennes, d'abord sans se soucier de ses comportements, puis en essayant d'être économe. On constate la différence de consommation quotidienne. Les enfants qui le souhaitent terminent en prenant un engagement sur leur consommation d'eau dans l'avenir.

MESSAGE

L'eau est un milieu de vie pour des animaux, mais on l'utilise aussi pour de très nombreuses activités humaines. Or, l'eau douce est rare, donc précieuse. A la maison, il est facile d'en consommer moins. Que peut-on faire ?

OBJECTIFS

- Exprimer sa vision de l'eau
- Aborder quelques-unes des propriétés de l'eau.
- Comprendre que l'eau est partout et sert à tout
- Comprendre que l'eau est abondante, mais qu'elle est surtout salée.
- Comprendre la provenance de l'eau du robinet.
- Comprendre l'impact d'une surconsommation sur les stocks.
- Adopter des gestes simples d'écoconsommation.



toute l'année



2h



De 8 à 25 pers.



Activité payante

8 – 12 ans



THÈMES

Eau

TYPE D'ACTIVITÉ

Animation

LE LIEU DE L'ACTIVITÉ

peut se déplacer

STRUCTURE

CRIE (Centre Régional d'Initiation à l'Environnement) de Mouscron

Animations Nature et Environnement

- Pour tous publics : scolaires, individuels, enfants, ados, adultes...
- Sous toutes formes : projet scolaire, club nature, stage de vacances, camp, balade familiale, fête nature...

Formations pour étudiants et pour enseignants.

CONTACT

135 rue de la Vellerie
7700 Mouscron
Tél : 00 32 (0)483 679 320
info@criemouscron.be
<http://www.criemouscron.be>

Plusieurs animateurs du CRIE peuvent réaliser cette activité

L'animation existe également dans une version adaptée aux plus jeunes (5-8 ans).



ZONE D'INTERVENTION
France, Belgique

Fiche mise à jour :
juin-12



Circuit visite – La gestion durable et intégrée des eaux pluviales

Organisation et réalisation à la demande, aussi bien en groupe qu'individuellement, d'un circuit visite sur le Douaisis et sur l'ensemble du bassin Artois-Picardie, circuit durant lequel sont présentés différents sites sur lesquels les eaux pluviales sont gérées de façon durable et intégrée.

MESSAGE

Gérer de façon durable et intégrée les eaux pluviales a un impact positif sur notre environnement.

OBJECTIFS

- Sensibiliser le public aux techniques alternatives
- Démystifier sur la gestion durable et intégrée des eaux pluviales



toute l'année



3h



De 3 à 25 pers.



Activité gratuite



Enseignement supérieur, Professionnels (bureaux d'études, architectes, géomètres...), collectivités

THÈMES

Eau, Urbanisme durable/Eco-habitat

TYPE D'ACTIVITÉ

Circuit visite

LE LIEU DE L'ACTIVITÉ

Dans le Douaisis et sur l'ensemble du bassin Artois-Picardie



Parc naturel transfrontalier du Hainaut



STRUCTURE

ADOPTA

Association Douaisienne pour la Promotion des Techniques Alternatives en matière d'eaux pluviales

L'ADOPTA est une association loi 1901 basée sur Douai qui a pour mission principale de diffuser et développer ses connaissances sur la gestion durable et intégrée des eaux pluviales. Pour mener à bien cette tâche, l'ADOPTA accomplit quotidiennement différentes actions telles que l'élaboration et la diffusion de fiches de vulgarisation sur les techniques alternatives, la réalisation de visites de sites dans le Douaisis et sur l'ensemble du bassin Artois-Picardie, l'organisation de sessions de formation à destination des professionnels, l'intervention dans des colloques, salons...

Parallèlement, l'ADOPTA mène des actions ponctuelles visant à développer le bon fonctionnement des techniques alternatives, telles que des travaux de recherche et de développement dans l'utilisation de textiles « intelligents » (par échange d'ions) pour le traitement des eaux pluviales avant infiltration ou rejet au milieu naturel ou même encore une étude en laboratoire et sur le terrain sur la bouche d'injection.

CONTACT

3, Place d'haubersart
59500 Douai
Tél : 00 33(0)3 27 94 42 10
Fax : 00 33(0)3 27 94 40 39
contact@adopta.fr
www.adopta.fr
Madame Maëlle MULLIER



ZONE D'INTERVENTION
France

Fiche mise à jour :
Septembre 2011

Fiche réalisée par le Parc naturel transfrontalier du Hainaut avec la participation du Contrat de rivière Escaut Lys (B) et du Schéma d'aménagement et de gestion des eaux de la Scarpe aval (F).

Retrouvez l'intégralité des fiches activités et outils pédagogiques sur www.pnr-scarpe-escaut.fr



Les ricochets de la rivière

1er temps

Visite d'une petite station d'épuration grâce à des ateliers de démonstrations afin de mieux comprendre son fonctionnement et son utilité.

2ème temps

Réalisation d'un paysage autour du cheminement d'un fleuve, de sa source jusqu'à l'embouchure.

Une lecture de paysage vue d'un autre oeil !

MESSAGE

L'activité humaine génère de la pollution dans l'eau et modifie nos paysages.

Nos actes ont donc des impacts sur l'environnement.

OBJECTIFS

Appréhender succinctement le fonctionnement d'une station d'épuration et comprendre son utilité pour l'environnement.

Découvrir les chemins de l'eau de sa sortie à la station d'épuration jusque dans une rivière particulière : le fleuve, par le biais d'une maquette et d'une lecture de paysage pas comme les autres.

Toute l'année

2h

De 10 à 25-30 pers.

Activité payante
6-8 ans, 8-12 ans

THÈMES

Eau, Paysage

TYPE D'ACTIVITÉ

Animation

LE LIEU DE L'ACTIVITÉ

Peut se déplacer (en salle, ...)

SUPPORTS POUR L'ACTIVITÉ :

Visite d'une station d'épuration.
Pour les plus âgés, compléter cette intervention par une animation rivière sur le terrain.



STRUCTURE

Association Aventure Nature

Nous proposons des interventions ludiques et pédagogiques en vue de sensibiliser, d'éduquer et d'informer le public (enfants-adultes-écoles-centres sociaux...) à l'environnement.

CONTACT

Siège - 239 avenue Roland Huet
59182 Montigny en Ostrevent
Tél : 00 33(0)6.63.05.41.49
aventurenature@voila.fr
VAN GHELUWE Isabelle



Prévoir l'animation à l'avance car il y a une malle pédagogique à réserver par l'association.
Prévoir un point d'eau pour les ateliers station d'épuration.
Prévoir de l'espace et des tables pour réaliser l'animation.
Prévoir 5 groupes pour l'atelier maquette.

A CREUSER ... POUR ÊTRE ACCOMPAGNÉ :

Si l'activité se déroule sur la Communauté de Communes Coeur d'Ostrevent, une aide financière peut être éventuellement accordée par le service environnement.

ZONE D'INTERVENTION

France

Fiche mise à jour :
Septembre 2011



L'Eau, gestion et économies


Quizz de connaissances
Diaporama
Echanges d'expériences
Malle pédagogique (démonstration et présentation de matériels économes)


MESSAGE


L'eau : sur Terre, à la maison, gestion et économies


OBJECTIFS


Informer et sensibiliser le public à la gestion et à l'économie d'une ressource aussi vitale que précieuse.
Faire des économies d'eau, c'est avant tout faire des économies financières ... et c'est bon pour la planète.

 Toute l'année

 2h30

 de 4 à 16 pers.

 Activité payante

 Grand public, 8-12 ans,
12-15 ans, 15-18 ans

THÈMES

Eau

TYPE D'ACTIVITÉ

Animation

LE LIEU DE L'ACTIVITÉ

Peut se déplacer (en classe, en salle, en extérieur lors d'une manifestation, ...)

SUPPORTS POUR L'ACTIVITÉ :

Lien vers d'autres thématiques comme les Déchets, les Energies, ou encore l'Effet de Serre...



STRUCTURE

AULNE

Approche Utile de La Nature et de l'Environnement est une association d'éducation à l'environnement au sens large du terme. Elle intervient auprès de tous publics sur des thématiques telles que les Milieux Naturels, l'Ecocitoyenneté ou encore le Patrimoine.

CONTACT

29 rue de Bouillon
59230 Sars et Rosières
Tél : 00 33(0)6 25 25 50 03
olivier@assoaulne.fr
Olivier Bouchet



ZONE D'INTERVENTION
France

Fiche mise à jour :
Septembre 2011



Écologie des zones humides

Ce module permet de combiner, en une semaine, les diverses thématiques ayant trait aux zones humides.

Les activités de base :

- transect à travers la végétation d'une zone humide (formations, organisation, ...)
- pêche dans la mare (découverte de la faune)
- visite des marais d'Harchies
-

MESSAGE

Faut-il entretenir les zones humides ?

OBJECTIFS

Initier et former les élèves aux concepts d'écologie.
 Découverte des planctons (microscopie).
 Notions de réseaux trophiques aquatiques.
 Notions de successions biologiques des milieux humides.



De septembre à novembre
et de mars à juin



5 jours



De 8 à 48 pers.



Activité payante

15-18 ans



THÈMES

Eau, Biodiversité (Faune, Flore)

TYPE D'ACTIVITÉ

Séjour

LE LIEU DE L'ACTIVITÉ

est FIXE (Laboratoire du centre, Parc arboré (3Ha) avec étang, excursions en car)

SUPPORTS POUR L'ACTIVITÉ :

Les thèmes abordés sont toujours en rapport avec les référentiels (programmes) de l'enseignement de la Communauté Française.



STRUCTURE

CDPA Château La Roseraie

Centre de dépaysement et de plein air de la Communauté française, nous sommes avant tout un établissement scolaire. Nous accueillons des élèves en classes vertes résidentielles et des adultes enseignants en formations pédagogiques. Notre "fil rouge" est l'Éducation relative à l'Environnement (ErE) et les séjours se passent sous forme de modules proposés par notre équipe de professeurs de sciences.

CONTACT

58, Boulevard Léopold III
7600 Péruwelz
Tél : 0032 (0)69 77 19 35
Fax : 0032 (0)69 77 53 93
laroseraie@skynet.be
<http://www.chateaularoseraie.net>
Eric Leclercq, Directeur



ZONE D'INTERVENTION
Belgique

Fiche mise à jour :
Août 2012



Explorateur nature

Ce module est construit en fonction de l'âge des participants et des opportunités de saison. Notre approche se veut globale : les participants s'informent, manipulent, imaginent et ressentent.

Le jeu, l'approche sensorielle et affective forment l'assise pédagogique, La nature devient un sujet d'étonnement et de réflexion.

Les enfants acquièrent une plus grande confiance en eux, aux autres, en la nature,

NB : les séquences d'autres modules peuvent être intégrées dans cette première approche de la nature (jardin sauvage, abeille, eau, microfaune).

MESSAGE

Et si on prenait le temps d'observer ?

OBJECTIFS

Sensibiliser les participants à la nature.

Observer et ressentir.

Utiliser tous nos sens.



toute l'année scolaire



1 semaine



de 8 à 48 pers.



Activité payante

6-8 ans, 8-12 ans,
12-15 ans



THÈMES

Eau, Biodiversité (Faune, Flore), Jardin au naturel/Jardin potager, Développement Durable

TYPE D'ACTIVITÉ

Séjour

LE LIEU DE L'ACTIVITÉ

est FIXE (Laboratoire du centre, Parc arboré (3Ha) avec étang, excursions en car)

SUPPORTS POUR L'ACTIVITÉ :

Les thèmes abordés sont toujours en rapport avec les référentiels (programmes) de l'enseignement de la Communauté Française.



STRUCTURE

CDPA Château La Roseraie

Centre de dépaysement et de plein air de la Communauté française, nous sommes avant tout un établissement scolaire. Nous accueillons des élèves en classes vertes résidentielles et des adultes enseignants en formations pédagogiques. Notre "fil rouge" est l'Éducation relative à l'Environnement (ErE) et les séjours se passent sous forme de modules proposés par notre équipe de professeurs de sciences.

CONTACT

58, Boulevard Léopold III
7600 Péruwelz
Tél : 0032 (0)69 77 19 35
Fax : 0032 (0)69 77 53 93
laroseraie@skynet.be
<http://www.chateaularoseraie.net>
Eric Leclercq, Directeur

Visites conseillées : La Maison du Parc Naturel, l'Amusette (voir sur notre site).



ZONE D'INTERVENTION
Belgique

Fiche mise à jour :
Septembre 2011



Mété'eau

Projet en trois parties :

1. Découverte des facteurs influençant la météo
2. Le cycle de l'eau
3. Utilisation de l'eau à la maison et promotion de l'eau du robinet

MESSAGE

Pour une meilleure gestion de l'eau du robinet et sa promotion.

OBJECTIFS

- Connaître les bases de la météo
- Connaître le cycle de l'eau
- Améliorer son utilisation de l'eau
- Promouvoir l'eau du robinet



Toute l'année scolaire



3 X 1h30



Par classes (1 min.)



Activité gratuite

6-8 ans, 8-12 ans



THÈMES

Eau

TYPE D'ACTIVITÉ

Animation

LE LIEU DE L'ACTIVITÉ

Peut se déplacer (en classe, en salle, en extérieur lors d'une manifestation, ...)



STRUCTURE

Cellule environnement de la ville de Mouscron

Service communal de la ville de Mouscron

CONTACT

7700 Mouscron
Christophe Gruwier
056/860.155

Animation uniquement pour les écoles mouscronnoises



ZONE D'INTERVENTION
Belgique

Fiche mise à jour :
Septembre 2011



Mi-temps pédagogique sports nautiques voile, planche à voile, kayak

Pratique sportive de loisirs sur lac et dans un cadre naturel.

MESSAGE

Pratique sportive voile et planche à voile.

OBJECTIFS

S'épanouir par une activité de loisir sportif, nautique et de plein air.



Toute l'année



15 - 30h



De 8 à 100 pers.



Activité payante



Grand public,
Intergénérationnel,
6-8 ans, 8-12 ans, 12-15 ans,
15-18 ans, Public adulte
handicapé, Enseignement
spécialisé, Enseignement
supérieur,
Enseignants/animateurs,
Scolaire.

THÈMES

Eau, Paysage, Solidarité.

TYPE D'ACTIVITÉ

Animation, Formation, Activité sportive de plein air, Séjour, Mi-temps pédagogique

LE LIEU DE L'ACTIVITÉ

est FIXE (site naturel dédié, locaux de la structure intervenante, ...)

SUPPORTS POUR L'ACTIVITÉ :

Activité de plein air - Mi-temps pédagogique - vie en collectivité.



STRUCTURE

Centre sportif le Grand Large

Le Centre Nautique et Sportif Le Grand Large se situe au cœur du Parc Naturel des plaines de l'Escaut, en bordure d'un lac de 45 ha.

Depuis 1970, l'activité nautique est sa spécificité.

Il accueille et forme:

- les individuels et familles, durant les vacances scolaires et les week-ends (voile),
- les groupes de tous types (écoles, clubs, fédérations, associations, etc.) durant le reste de l'année.

CONTACT

Avenue du Lac, 56
7640 Péronnes-lez-Antoing
Tél : 00 32 (0)69 44 20 70
Fax : 00 32 (0)69 44 19 95
adepts.peronnes@cfwb.be
www.adepts.be/peronnes
Secrétariat: 069 44 20 70 -
adepts.peronnes@cfwb.be

MATÉRIEL NÉCESSAIRE :

Tenue de sport

Il est nécessaire de savoir nager



ZONE D'INTERVENTION

France, Belgique

Fiche mise à jour :
Septembre 2011



Ripisylves

Découverte du milieu, présentation du programme ripisylves (Agence de l'Eau/CRPF), comment faire pour implanter une ripisylve ?
Des points sur la réglementation et l'aspect sanitaire peuvent être évoqués.

MESSAGE

Intérêt de la ripisylve dans la qualité des cours d'eau.

OBJECTIFS

Connaître les intérêts de la ripisylve, sa gestion et sa mise en place.



toute l'année



3h



De 5 à 20 pers.



Activité gratuite



Public averti,
Enseignement spécialisé,
Enseignement supérieur

THÈMES

Eau

TYPE D'ACTIVITÉ

Animation

LE LIEU DE L'ACTIVITÉ

Peut se déplacer (en classe, en salle, en extérieur lors d'une manifestation, ...)



STRUCTURE

CRPF

Centre Régional de la Propriété Forestière Nord Picardie, délégation régionale du Centre National de la Propriété Forestière.

Etablissement public à caractère administratif chargé d'orienter et de favoriser la gestion durable des forêts privées.

CONTACT

96 rue Jean Moulin
80000 Amiens
Tél : 00 33(0)3 22 33 52 00
<http://www.crpfnorpic.fr/>
Havet Noémi (Chargée de mission Ripisylve)

Le CRPF possède un réseau de sites pilotes, lesquels sont suivis annuellement et servent de support pour la communication à travers les résultats obtenus mais aussi en simple visite de vulgarisation.



ZONE D'INTERVENTION
France

Fiche mise à jour :
Août 2012



Les Voix d'Eau

Les Voix d'Eau

Mémoires fantasmées, proximité et participation du public :
un détournement guidé pour parcours aquatique.

Les Voix d'Eau sondent les eaux troubles de votre territoire. Elles s'abreuvent au réservoir d'imaginaire, de mémoire et de paroles des hommes qui peuplent ses rives champêtres, ses quais urbains, ses berges marécageuses. Sur cette scène liquide se joue une partition singulière, mi-fantasmée, mi-réaliste ; le souvenir vivant que l'eau relie les hommes et qu'elle lui est vitale. Irriguez-nous de vos petites et grandes histoires, nous les réhydraterons.

MESSAGE

Faire parler l'Eau au travers de voix de femmes et d'hommes du territoire.

OBJECTIFS

Donner écho à la présence de l'eau et questionner ses rapports avec l'humain



Toute l'année



1h



de 10 à 80 pers.



Activité payante



Grand public,
Intergénérationnel

THÈMES

Eau, Biodiversité (Faune, Flore, Trame verte et bleue), Histoire locale et Patrimoine bâti

TYPE D'ACTIVITÉ

Spectacle

LE LIEU DE L'ACTIVITÉ

Peut se déplacer (en classe, en salle, en extérieur lors d'une manifestation, ...)



Parc naturel
transfrontalier
du Hainaut



STRUCTURE

DETOURNOYMENT

Depuis 15 ans, le Théâtre de rue de Nicolas GRARD défriche de nouveaux territoires avec la participation des habitants des villes et des champs ; de cette friction surgissent des mythes originaux nourris des mémoires collectives, d'utopies, de réalité quotidienne : des moments de théâtre en porte-à-porte, au bord d'une voie d'eau ou le long des artères urbaines.

Détournement expérimente l'insolite, engage le public pour un détournement à choix multiples.

CONTACT

188, rue Pierre de Roubaix
59100 ROUBAIX
<http://www.detournement.com>
Clémentine Julle-Danière,
Chargée de diffusion :
0320752540



MATÉRIEL NÉCESSAIRE :
De l'eau et des humains

Récolte de paroles en amont -
canaux (batelier, écluses,...)
étang (faune et flore)

**A CREUSER ... POUR ÊTRE
ACCOMPAGNÉ :**

Le spectacle bénéficie du label
"Aide à la diffusion" du Conseil
Général du Nord.
Prise en charge partielle de l'achat
du spectacle.

ZONE D'INTERVENTION
France, Belgique

Fiche mise à jour :
Septembre 2011



Initiation à la pratique de la pêche

Présentation du site et du matériel de pêche. Initiation à la pratique de la pêche et remise à l'eau du poisson.

Si l'animation se déroule en intérieur, l'intervention sera seulement théorique. Elle aura comme objectif de présenter les différentes techniques et matériel de pêche.

Cette animation prend tout son sens à l'extérieur au bord de l'eau. Ainsi, les seuls paramètres qui doivent être pris en compte pour le bon déroulement de cette intervention sont :

- les paramètres physiques du site (cadre sécurité par exemple), c'est-à-dire une berge plane permettant d'installer les jeunes pour la pratique de la pêche.
- un accès au site, c'est-à-dire, lieu appartenant au domaine public ou à la fédération de pêche du Nord et de protection du milieu aquatique.

MESSAGE

L'image de la pêche a changé, loin du seul prélèvement pour la consommation, la pêche permet de passer un agréable moment au bord de l'eau.

OBJECTIFS

- Être capable d'être en action de pêche.
- Être capable de reconnaître des espèces piscicoles.



printemps, été, automne

1h30 à 3h

De 6 à 10 pers.

Activité payante

Intergénérationnel,
6-8 ans, 8-12 ans,
12-15 ans, 15-18 ans

THÈMES

Eau, Biodiversité (Faune, Flore, Trame verte et bleue)

TYPE D'ACTIVITÉ

Animation, Atelier pratique, Activité sportive de plein air

LE LIEU DE L'ACTIVITÉ

Peut se déplacer (en classe, en salle, en extérieur lors d'une manifestation, ...)

SUPPORTS POUR L'ACTIVITÉ :

Documentation sur l'évolution des techniques de pêche dans le temps sur les habitats des différentes espèces piscicoles, sur l'alimentation et le mode de reproduction (truite, brochet). Visite d'une pisciculture (Epepe Sauvage 59).
Matériel fourni : matériel de pêche, clé de détermination poisson.

STRUCTURE

Fédération du Nord pour la pêche et la protection du milieu aquatique

Notre association de loi 1901, reconnue comme établissement à caractère d'utilité publique et agréée au titre de la protection de l'environnement, remplit des missions d'intérêt général.

Elle a, depuis le début des années 2000, développé sa politique autour des deux grandes missions qui lui sont attribuées par la loi sur l'eau et les milieux aquatiques, c'est-à-dire la gestion, la protection des milieux aquatiques et la promotion du loisir pêche.

CONTACT

Résidence Jacquard, place Gentil
Muiron, BP 1231
59013 Lille
Tél : 00 33(0)3 20 54 52 51
Fax : 00 33(0)3 20 54 02 15
neau@peche59.com
www.peche59.com
Grégory Neau,
06 19 23 36 11
neau@peche59.com



ZONE D'INTERVENTION
France

Fiche mise à jour :
Septembre 2011



Rallye nature

Qu'est-ce qu'un rallye nature ?

C'est un « grand jeu » qui invite les enfants à cheminer dans la nature où ils vont devoir jouer, réfléchir et découvrir étape après étape. C'est une occasion pour acquérir un tas de connaissances naturalistes.

Cette animation est facilement adaptable à tous les milieux. Durant le rallye, les enfants devront, selon le thème, retrouver à l'aide d'indices, d'une feuille de route et d'un plan, différents éléments cachés dans la nature.

Vous pouvez choisir la thématique en fonction de vos envies et de celles des enfants (faune – flore – patrimoine - l'eau,).

Info pratique : la classe étant divisée en 4 groupes, il est nécessaire d'avoir un accompagnateur par groupe.

MESSAGE

Découvrir la nature, le patrimoine en s'amusant

OBJECTIFS

Apprendre à travailler en groupe et à s'écouter.
Savoir lire une carte et suivre les instructions.
Découvrir son environnement et l'histoire de la région.



Toute l'année



3h



de 10 à 20 pers.



Activité payante

8-12 ans, 12-15 ans,
15-18 ans



THÈMES

Eau, Biodiversité (Faune, Flore, Trame verte et bleue), Forêt, Paysage, Art et Nature, Développement Durable

TYPE D'ACTIVITÉ

Animation

LE LIEU DE L'ACTIVITÉ

Peut se déplacer (en classe, en salle, en extérieur lors d'une manifestation, ...)



STRUCTURE

MNLE Sensée Scarpe Escaut Artois Douaisis Cambrésis

L'association MNLE (Mouvement National de Lutte pour l'Environnement) « Sensée Scarpe Escaut/ Artois Douaisis Cambrésis » a été créée en 2002 suite à la volonté des habitants de l'Artois et du Douaisis de défendre leur environnement et de trouver des solutions aux problèmes du territoire.

Les principales vocations de l'association sont :

- Agir pour la protection de l'eau (quantité, qualité), des zones humides et toutes actions concernant l'environnement.
- Concilier les besoins économiques, sociaux et la protection de l'environnement dans l'objectif du développement durable.
- Développer des actions d'éducation, d'information, de sensibilisation à l'environnement, à l'histoire locale et ses problèmes, à la culture et à l'activité touristique (animations pour les écoles et centres de loisirs, conférences, conseils aux particuliers...).

CONTACT

1 place du bicentenaire
62860 Ecourt Saint Quentin
Tél : 00 33(0)3 21 73 23 50
Fax : 00 33(0)3 21 73 23 50
opicque@mnle-sensee.fr
Picque Odile



MATÉRIEL NÉCESSAIRE :
bonnes chaussures

ZONE D'INTERVENTION
France

Fiche mise à jour :
Juin 2012



🐸 Découverte des amphibiens

Lieu : Espace naturel sensible d'Hamel-Tortquesne de fin février à mai et sur d'autres espaces naturels comme les terrils (Terril d'Auberchicourt, Terril de Germignies....).

Déroulement de l'animation :

- Découverte historique du site
- Découverte de la migration des amphibiens par l'observation d'un crapauduc installé le long de la route
- Observation des espèces et relâche dans le milieu naturel.

MESSAGE

Luttons pour la protection des amphibiens !

OBJECTIFS

Apprendre à connaître ces animaux qui peuvent parfois nous faire peur. Connaître les menaces qui pèsent sur eux. Découvrir et comprendre les méthodes de protection et des solutions concrètes (installation d'un crapauduc...).



Mars à Juillet



2h



de 10 à 25 pers.



Activité payante



Grand public,
Intergénérationnel,
6-8 ans, 8-12 ans,
12-15 ans

THÈMES

Biodiversité (Faune, Flore, Trame verte et bleue)

TYPE D'ACTIVITÉ

Animation

LE LIEU DE L'ACTIVITÉ

est **FIXE** (site naturel dédié, locaux de la structure intervenante, ...)



STRUCTURE

MNLE Sensée Scarpe Escaut Artois Douaisis Cambrésis

L'association MNLE (Mouvement National de lutte pour l'Environnement) « Sensée Scarpe Escaut/ Artois Douaisis Cambrésis » a été créée en 2002 suite à la volonté des habitants de l'Artois et du Douaisis de défendre leur environnement et de trouver des solutions aux problèmes du territoire.

Les principales vocations de l'association sont :

- Agir pour la protection de l'eau (quantité, qualité), des zones humides et toutes actions concernant l'environnement.
- Concilier les besoins économiques, sociaux et la protection de l'environnement dans l'objectif du développement durable.
- Développer des actions d'éducation, d'information, de sensibilisation à l'environnement, à l'histoire locale et ses problèmes, à la culture et à l'activité touristique (animations pour les écoles et centres de loisirs, conférences, conseils aux particuliers....).

CONTACT

1 place du bicentenaire
62860 Ecourt Saint Quentin
Tél : 00 33(0)3 21 73 23 50
Fax : 00 33(0)3 21 73 23 50
opicque@mnle-sensee.fr
Picque Odile



ZONE D'INTERVENTION
France

Fiche mise à jour :
Juin 2012

Fiche réalisée par le Parc naturel transfrontalier du Hainaut avec la participation du Contrat de rivière Escaut Lys (B) et du Schéma d'aménagement et de gestion des eaux de la Scarpe aval (F).

Retrouvez l'intégralité des fiches activités et outils pédagogiques sur www.pnr-scarpe-escaut.fr



Découverte de la nature au fil des saisons

Ce programme permet aux enfants d'observer la nature tout au long de l'année aux différentes saisons (quels sont les animaux que l'on rencontre à chaque saison, les végétaux, comment s'adaptent-ils aux changements de température ?.....)

Une sortie extérieure sera prévue, et si l'enseignant le souhaite, des temps d'observation en intérieur sont possibles.

Prévoir deux animations par saison.


MESSAGE


La nature est différente à chaque saison.


OBJECTIFS


Apprendre à observer son environnement au fil des saisons.


Apprendre à connaître les végétaux et les animaux qui vivent en été, en automne, au printemps et en hiver.

 Toute l'année

 2h

 de 10 à 20 pers.

 Activité payante
6-8 ans, 8-12 ans



THÈMES

Eau, Biodiversité (Faune, Flore, Trame verte et bleue), Forêt, Paysage

TYPE D'ACTIVITÉ

Animation

LE LIEU DE L'ACTIVITÉ

Peut se déplacer (en classe, en salle, en extérieur lors d'une manifestation, ...)



STRUCTURE

MNLE Sensée Scarpe Escaut Artois Douaisis Cambrésis

L'association MNLE (Mouvement National de lutte pour l'Environnement) « Sensée Scarpe Escaut/ Artois Douaisis Cambrésis » a été créée en 2002 suite à la volonté des habitants de l'Artois et du Douaisis de défendre leur environnement et de trouver des solutions aux problèmes du territoire.

Les principales vocations de l'association sont :

- Agir pour la protection de l'eau (quantité, qualité), des zones humides et toutes actions concernant l'environnement.
- Concilier les besoins économiques, sociaux et la protection de l'environnement dans l'objectif du développement durable.
- Développer des actions d'éducation, d'information, de sensibilisation à l'environnement, à l'histoire locale et ses problèmes, à la culture et à l'activité touristique (animations pour les écoles et centres de loisirs, conférences, conseils aux particuliers....)

CONTACT

1 place du bicentenaire
62860 Ecourt Saint Quentin
Tél : 00 33(0)3 21 73 23 50
Fax : 00 33(0)3 21 73 23 50
opicque@mnle-sensee.fr
Picque Odile



Prévoir deux animations par saison.

ZONE D'INTERVENTION
France

Fiche mise à jour :
Juin 2012



L'eau sur la planète

Durant 2h, les enfants apprendront les notions de cycle de l'eau, les différents états de l'eau sur terre.

Quels êtres vivants trouve-t-on dans l'eau ? Comment celle-ci circule sur notre planète ? Comment fonctionne une station d'épuration ? ...

Des expériences seront à réaliser par les enfants avec l'aide de l'animateur sur les nappes phréatiques, la pollution de l'eau,

MESSAGE

L'eau sur la planète est précieuse pour les générations futures.

OBJECTIFS

Acquérir des notions sur le cycle de l'eau et les problématiques de pollution.

Découvrir et comprendre comment fonctionne une station d'épuration....



toute l'année



2h



De 10 à 20 pers.



Activité payante

8-12 ans, 12-15 ans



THÈMES

Eau, Biodiversité (Faune, Flore, Trame verte et bleue), Développement Durable

TYPE D'ACTIVITÉ

Animation

LE LIEU DE L'ACTIVITÉ

Peut se déplacer (en classe, en salle, en extérieur lors d'une manifestation, ...)



STRUCTURE

MNLE Sensée Scarpe Escaut Artois Douaisis Cambrésis

L'association MNLE (Mouvement National de lutte pour l'Environnement) « Sensée Scarpe Escaut/ Artois Douaisis Cambrésis » a été créée en 2002 suite à la volonté des habitants de l'Artois et du Douaisis de défendre leur environnement et de trouver des solutions aux problèmes du territoire.

Les principales vocations de l'association sont :

- Agir pour la protection de l'eau (quantité, qualité), des zones humides et toutes actions concernant l'environnement.
- Concilier les besoins économiques, sociaux et la protection de l'environnement dans l'objectif du développement durable.
- Développer des actions d'éducation, d'information, de sensibilisation à l'environnement, à l'histoire locale et ses problèmes, à la culture et à l'activité touristique (animations pour les écoles et centres de loisirs, conférences, conseils aux particuliers...).

CONTACT

1 place du bicentenaire
62860 Ecourt saint quentin
Tél : 00 33(0)3 21 73 23 50
Fax : 00 33(0)3 21 73 23 50
opicque@mnle-sensee.fr
Picque Odile



ZONE D'INTERVENTION
France

Fiche mise à jour :
Juin 2012



Bateaux-promenade du Vieux Douai

Laissez-vous tenter par une promenade « côté Scarpe ». L'occasion de se laisser conter 1000 ans d'histoire douaisienne : de la ville marchande du Moyen Age à la cité judiciaire du 18e siècle.

MESSAGE

Des barques électriques, donc écologiques sur la Scarpe.

OBJECTIFS

Se détendre tout en découvrant l'histoire de la ville et la faune de la rivière.



de mai à septembre



1/2 heure



De 8 à 30 pers.



Activité payante



Grand public,
Intergénérationnel

THÈMES

Eau, Biodiversité (Faune, Flore, Trame verte et bleue), Histoire locale et Patrimoine bâti

TYPE D'ACTIVITÉ

Visite guidée

LE LIEU DE L'ACTIVITÉ

est FIXE (site naturel dédié, locaux de la structure intervenante, ...)



STRUCTURE

Office de Tourisme de Douai

L'Office de Tourisme informe sur les activités touristiques et culturelles, les hébergements, les loisirs, ... Il propose aussi des visites guidées.

CONTACT

70 place d'Armes
59500 Douai
Tél : 00 33(0)3 27 88 26 79
Fax : 09 27 99 38 78
tourisme-douai@wanadoo.fr
<http://www.ville-douai.fr>
Stéphanie Thieffry
Directrice



Accès gratuit aux cellules Vidocq.
Visites de 15h30 à 18h30 - départ toutes les 30 mn.
En mai, juin et septembre : samedi, dimanche et jours fériés.
En juillet et août : du mercredi au dimanche et jours fériés.

A CREUSER ... POUR ÊTRE ACCOMPAGNÉ :

Prise en charge par la ville de Douai pour les écoles et les centres de loisirs douaisiens

ZONE D'INTERVENTION

France

Fiche mise à jour :
Septembre 2011



Randonnons sur La Porte du Hainaut

Durant un après-midi, le groupe, accompagné par une personne de l'Office de Tourisme, part à la découverte d'une commune de La Porte du Hainaut. Le but est de donner une autre vision sur la commune et de mettre en avant les petites particularités historiques ou naturelles.

MESSAGE

- L'eau est omniprésente sur notre territoire.
- Le patrimoine naturel est riche et varié.
- Mieux appréhender le patrimoine bâti.
- Il existe des endroits cachés à découvrir.

OBJECTIFS

- Avoir un autre regard sur sa commune par la découverte de certains endroits insolites.
- Connaître et faire connaître l'endroit où l'on habite.



D'avril à septembre, le dernier mercredi du mois



2h à 2h30



de 10 à 40 pers.



Activité gratuite



Grand public,
Intergénérationnel

THÈMES

Eau, Minier, Biodiversité (Faune, Flore, Trame verte et bleue), Forêt, Paysage, Histoire locale et Patrimoine bâti

TYPE D'ACTIVITÉ

Randonnée

LE LIEU DE L'ACTIVITÉ

Peut se déplacer (en classe, en salle, en extérieur lors d'une manifestation, ...)



STRUCTURE

Office de Tourisme de La Porte du Hainaut

L'OTPH regroupe 39 communes idéalement situées à 30 minutes de Lille et 15 minutes de Valenciennes. Ce territoire qui s'étend de la frontière belge (Flines-lez-Mortagne) jusqu'au plateau de l'Ostrevant (Wasnes-au-Bac) vous propose une mosaïque de paysages qui en font un vrai condensé du Nord Pas-de-Calais. La Porte du Hainaut répond aux attentes de tous. Au nord du territoire, de grands massifs forestiers (massif de Raismes – Saint-Amand – Wallers env. 5000ha), des communes au patrimoine minier et industriel, plus au sud, le plateau agricole de l'Ostrevant et enfin les marais de la Sensée.

Que ce soit à pied, à vélo, à cheval ou en bateau, il y a toujours quelque chose à découvrir. Pour cela nous vous accueillons toute l'année à Saint-Amand-les-Eaux ou à Bouchain. Depuis 2009, l'OTPH gère également le port fluvial de Saint-Amand-les-Eaux et vous y invite pour de nombreuses activités dans cet écrin de verdure.

La Porte du Hainaut, c'est avant tout une terre de caractère et un territoire de bien être !

CONTACT

89 grand place BP 30191
59230 Saint Amand les Eaux
cedex
Tél : 00 33(0)3 27 48 39 65
Fax : 00 33(0)3 27 45 20 91
contact@tourisme-
porteduhainaut.fr
www.tourisme-porteduhainaut.fr
Fabien JANSEN



Les circuits sont créés en collaboration avec les mairies des communes afin de tenir compte de leurs attentes. Une collation est servie à la fin de la randonnée.

ZONE D'INTERVENTION
France

Fiche mise à jour :
Septembre 2011



Semaine du nettoyage de printemps

La semaine du nettoyage de printemps est l'occasion chaque année de mettre en lumière un thème particulier en rapport avec le développement durable.

Sur le site du port fluvial de Saint-Amand-les-Eaux : ateliers et animations pour petits et grands sur le thème de l'année et nettoyage physique du bord de Scarpe

Sur le site d'Office de Tourisme : exposition au niveau de l'accueil selon le thème.

MESSAGE

- Avec de petits gestes, on peut agir chez soi.
- Connaître les acteurs du développement durable sur mon territoire.

OBJECTIFS

Apprendre le développement durable de manière ludique.
Avoir les bons conseils pour la vie de tous les jours.



1^{ere} semaine d'avril



2 à 3h



De 20 à 30 pers.



Activité gratuite

6-8 ans, 8-12 ans,
12-15 ans



THÈMES

Eau, Biodiversité (Faune, Flore, Trame verte et bleue), Paysage, Alimentation et santé, Energie, Développement Durable, Déchets, Changement Climatique, Consommation Responsable

TYPE D'ACTIVITÉ

Animation, Chantier nature

LE LIEU DE L'ACTIVITÉ

est FIXE (site naturel dédié, locaux de la structure intervenante, ...)

SUPPORTS POUR L'ACTIVITÉ :

Nous travaillons avec les personnes ressources selon le thème : l'ADEME, le CREDD, l'Espace Info Energie qui nous fournissent en documentation ou pour les expositions



STRUCTURE

Office de Tourisme de La Porte du Hainaut

L'OTPH regroupe 39 communes idéalement situées à 30 minutes de Lille et 15 minutes de Valenciennes. Ce territoire qui s'étend de la frontière belge (Flines-lez-Mortagne) jusqu'au plateau de l'Ostrevant (Wasnes-au-Bac) vous propose une mosaïque de paysages qui en font un vrai condensé du Nord Pas-de-Calais. La Porte du Hainaut répond aux attentes de tous. Au nord du territoire, de grands massifs forestiers (massif de Raismes – Saint-Amand – Wallers env. 5000ha), des communes au patrimoine minier et industriel, plus au sud, le plateau agricole de l'Ostrevant et enfin les marais de la Sensée.

Que ce soit à pied, à vélo, à cheval ou en bateau, il ya toujours quelque chose à découvrir. Pour cela nous vous accueillons toute l'année à Saint-Amand-les-Eaux ou à Bouchain. Depuis 2009, l'OTPH gère également le port fluvial de Saint-Amand-les-Eaux et vous y invite pour de nombreuses activités dans cet écrin de verdure.

La Porte du Hainaut, c'est avant tout une terre de caractère et un territoire de bien être !

CONTACT

89 grand place BP 30191
59230 Saint Amand les Eaux
cedex
Tél : 00 33(0)3 27 48 39 65
Fax :00 33(0)3 27 45 20 91
contact@tourisme-
porteduhainaut.fr
www.tourisme-porteduhainaut.fr
Frédéric LEFEVRE

Activité surtout destinée aux scolaires



ZONE D'INTERVENTION
France

Fiche mise à jour :
Septembre 2011



Atelier météo

Comment faut-il s'habiller aujourd'hui : short ou imperméable ? Pourrions-nous aller pique-niquer ? Voilà des questions que l'on se pose régulièrement.

Grâce à l'activité météo, les jeunes vont pouvoir découvrir les phénomènes à l'origine des changements de temps et fabriquer des instruments de mesure : hygromètre, pluviomètre, girouette, anémomètre... Mais aussi construire leur propre station météo et pourquoi pas échanger leurs résultats avec Météo France ou d'autres stations.

MESSAGE

Découvrir les phénomènes à l'origine des changements de temps et fabriquer des instruments de mesure : hygromètre, pluviomètre, girouette, anémomètre...

OBJECTIFS

Faire participer les jeunes à la compréhension de leur environnement à travers une démarche pédagogique active : "apprendre en faisant". Développer une approche alternative de l'apprentissage des sciences et techniques en utilisant la démarche expérimentale et la méthodologie de projet. Participer à un projet météo alliant notions scientifiques et réalisations techniques.



Toute l'année



1 à 5 demi-journées



à partir de 12 pers.



Activité payante

6-8 ans, 8-12 ans,
12-15 ans, 15-18 ans,
Enseignants/animateurs

THÈMES

Météorologie, Changement Climatique

TYPE D'ACTIVITÉ

Animation

LE LIEU DE L'ACTIVITÉ

Peut se déplacer (en classe, en salle, en extérieur lors d'une manifestation, ...)



Parc naturel transfrontalier du Hainaut



STRUCTURE

Planète Sciences Nord Pas de Calais

Planète Sciences Nord Pas-de-Calais est la délégation régionale du réseau Planète Sciences.

Créé en 1962, Planète Sciences est un réseau d'associations dont l'objectif est de développer la pratique des sciences et techniques pour les jeunes.

Planète Sciences regroupe 12 délégations régionales, 90 permanents et 1000 bénévoles. Chaque année, 100.000 jeunes participent à nos actions (séjours de vacances, interventions scolaires, « Nuits des étoiles », Concours de robotique, Festivals de l'espace,...) .

Planète Sciences travaille en partenariat avec de nombreuses associations, institutions et entreprises du monde scientifique.

CONTACT

118 bis rue de Villars
59220 Denain
Tél : 00 33(0)3 27 35 07 23
Fax : 00 33(0)3 27 35 07 23
npdc@planete-sciences.org
<http://www.planete-sciences.org/npdc/>
Mathieu VIGOUROUX
mathieu.vigouroux@planete-sciences.org
06 08 81 57 55



ZONE D'INTERVENTION
France (région NPDC)

Fiche mise à jour :
Septembre 2011



Chantiers nature

- 50% du temps dédié au travail à réaliser
- 50% aux activités définies par le groupe

MESSAGE

En échange d'un travail d'intérêt collectif (aménagements, décorations, dépollution de milieux naturels, projets culturels...), les jeunes mettent en place directement, avec les animateurs du chantier, des activités de loisirs, de (re)découverte du patrimoine, mais aussi des activités d'ordre culturel, sportif, social, ...

- * 50% du temps dédié au travail à réaliser
- * 50% aux activités choisies par le groupe.

Le programme global, décidé par le groupe, de façon concertée, pourra être configuré soit en journées alternées ou en demi-journées.

OBJECTIFS

- Impliquer les jeunes dans toutes les phases organisationnelles du chantier (avant, pendant, après).
- Sensibiliser les jeunes au respect de l'environnement en les responsabilisant sur son aménagement.
- Valoriser les jeunes en situation d'acteurs. Acteurs de leur territoire et de la transformation sociale.



toute l'année



entre 10 et 15 jours



De 8 à 15 pers.



Activité payante

12-15 ans, 15-18 ans



THÈMES

Eau, Biodiversité (Faune, Flore, Trame verte et bleue), Forêt, Paysage, Jardin au naturel/Jardin potager, Art et Nature, Développement Durable, Histoire locale et Patrimoine bâti

TYPE D'ACTIVITÉ

Animation, Chantier nature, Activité sportive de plein air, Séjour

LE LIEU DE L'ACTIVITÉ

Peut se déplacer (en classe, en salle, en extérieur lors d'une manifestation, ...)



STRUCTURE

STAJ Nord/Artois

Le STAJ est un mouvement de jeunesse et d'éducation populaire dont la finalité est de permettre par tout moyen possible la mise en place de projets faits par et pour les jeunes.

En fonction du projet, un prestataire extérieur intervient sur cette activité.

CONTACT

36, rue de Mons
59300 Valenciennes
Tél : 00 33(0)3 27 47 29 97
Fax : 00 33(0)3 27 46 83 97
nord-arts@staj.asso.fr
<http://www.staj.asso.fr/nord-arts>
Eric BOUTELIER



MATÉRIEL NÉCESSAIRE :
à définir en fonction du projet retenu

Les jeunes et les collectivités, associations qui accueillent le chantier, sont impliqués dans toutes les phases du projet (avant, pendant, après)

ZONE D'INTERVENTION
France

Fiche mise à jour :
Juin 2012



Les ânes des grands rignains vous invitent à regarder la vie

Randonner autour d'un étang, dans les chemins, sur une ancienne zone minière. Observer la végétation, les animaux, leurs comportements et comprendre ... un peu, comment cela marche.

MESSAGE

Observer la vie, observer notre patrimoine historique pour donner un avenir à nos enfants.

OBJECTIFS

Comprendre que la vie n'est qu'un équilibre permanent en observant une zone naturelle, une zone historique, une zone économique, et en visionnant les déséquilibres qui se produisent lors de nos actions forcément imparfaites.



Toute l'année



3 h à 5 jours (voire plus).



de 2 à 25 pers.



Activité payante



Grand public,
Intergénérationnel,
Petite enfance, 6-8 ans,
8-12 ans, 12-15 ans,
15-18 ans,
Public adulte handicapé,
Enseignement spécialisé,
Enseignants/animateurs

THÈMES

Eau, Frontière, Minier, Biodiversité (Faune, Flore, Trame verte et bleue), Forêt, Paysage, Activités agricoles, circuits courts et produits du terroir, Jardin au naturel/Jardin potager, Urbanisme durable/Eco-habitat, Energie, Développement Durable, Déchets, Histoire locale et Patrimoine bâti, Mobilité, Changement Climatique, Consommation Responsable

TYPE D'ACTIVITÉ

Animation

LE LIEU DE L'ACTIVITÉ

Peut se déplacer (en classe, en salle, en extérieur lors d'une manifestation, ...)

SUPPORTS POUR L'ACTIVITÉ :

L'idée est de créer de nouveaux désirs, de faire de nouvelles rencontres pour aller plus loin et surtout semer. Chacun fera ensuite ce qui lui semble bon.



STRUCTURE

Association "les Ânes des Grands Rignains"

Association loi 1901 ayant pour vocation la valorisation des espaces naturels et culturels dans la région Nord Pas-de-Calais

Occasionnellement, un conteur ou un historien intervient sur cette activité.

CONTACT

120 bis rue Jean Jaurès
59199 Hergnies
Tél : 00 33(0)6 89 97 04 95
lesanesdesgrandsrignains@orange.fr
www.anes-en-nord.com
Géry LEMAÎTRE
06 07 09 96 48



MATÉRIEL NÉCESSAIRE :

Chaussures de marche et imperméable.
Jumelles si l'on en dispose.
Appareil photo, crayon, papier...

Aucun pré-requis. Nous nous adaptons à tous les publics.

A CREUSER ... POUR ÊTRE ACCOMPAGNÉ :

Des partenariats sont possibles avec les départements, les villes, les associations, les Parcs, selon besoins.

ZONE D'INTERVENTION

France, Belgique

Fiche mise à jour :
Septembre 2011



Les végétaux à la conquête du monde

Les activités de base :

- la multiplication végétative, la reproduction asexuée
- la conquête de différents milieux
- les modes de dissémination
- les conditions de germination
- les agents pollinisateurs

MESSAGE

La nature a horreur du vide.

OBJECTIFS

Découvrir les stratégies utilisées par les végétaux pour coloniser les différents milieux.

Toute l'année

5 jours - résidentiel

de 8 à 48 pers.

Activité payante

8-12 ans, 12-15 ans

THÈMES

Biodiversité (Faune, Flore)

TYPE D'ACTIVITÉ

Séjour

LE LIEU DE L'ACTIVITÉ

est FIXE (Laboratoire du centre, Parc arboré (3Ha) avec étang, excursions en car)

SUPPORTS POUR L'ACTIVITÉ :

Les thèmes abordés sont toujours en rapport avec les référentiels (programmes) de l'enseignement de la Communauté Française.



STRUCTURE

CDPA Château La Roseraie

Centre de dépaysement et de plein air de la Communauté française, nous sommes avant tout un établissement scolaire. Nous accueillons des élèves en classes vertes résidentielles et des adultes enseignants en formations pédagogiques. Notre "fil rouge" est l'Éducation relative à l'Environnement (ErE) et les séjours se passent sous forme de modules proposés par notre équipe de professeurs de sciences.

CONTACT

58, Boulevard Léopold III
7600 Péruwelz
Tél : 0032 (0)69 77 19 35
Fax : 0032 (0)69 77 53 93
laroseraie@skynet.be
<http://www.chateaularoseraie.net>
Eric Leclercq, Directeur

Module en préparation.



ZONE D'INTERVENTION
Belgique

Fiche mise à jour :
Septembre 2011



🐝 Découvrir les zones humides

Ce module permet de découvrir les zones humides (mare, marais, ...) leur flore, leur faune, leur histoire mais aussi, au travers d'activités ludiques, quelques concepts d'écologie (adaptation, interdépendance,...).

MESSAGE

Les zones humides, quelle histoire !

OBJECTIFS

Sensibiliser les participants aux zones humides.
Découvrir les rôles des zones humides dans le temps.
Initiation aux réseaux trophiques.



Sept à nov & mars à juin.



5 jours



De 8 à 48 pers.



Activité payante

12-15 ans



THÈMES

Eau, Biodiversité (Faune, Flore)

TYPE D'ACTIVITÉ

Séjour

LE LIEU DE L'ACTIVITÉ

est FIXE (Laboratoire du centre, Parc arboré (3Ha) avec étang, excursions en car)

SUPPORTS POUR L'ACTIVITÉ :

Les thèmes abordés sont toujours en rapport avec les référentiels (programmes) de l'enseignement de la Communauté Française.



STRUCTURE

CDPA Château La Roseraie

Centre de dépaysement et de plein air de la Communauté française, nous sommes avant tout un établissement scolaire. Nous accueillons des élèves en classes vertes résidentielles et des adultes enseignants en formations pédagogiques. Notre "fil rouge" est l'Éducation relative à l'Environnement (ErE) et les séjours se passent sous forme de modules proposés par notre équipe de professeurs de sciences.

CONTACT

58, Boulevard Léopold III
7600 Péruwelz
Tél : 0032 (0)69 77 19 35
Fax : 0032 (0)69 77 53 93
laroseraie@skynet.be
<http://www.chateaularoseraie.net>
Eric Leclercq, Directeur

Visites conseillées : la forêt domaniale de Beloeil-Stambruges, le site de Chabaud-Latour à Condé, les douves des fortifications de Vauban.



ZONE D'INTERVENTION
Belgique

Fiche mise à jour :
Septembre 2011



Les Fiantons

Une végétation, une faune particulière, un cadre de verdure à côté de cette montagne noire, venez découvrir les Fiantons. Autrefois une ferme séjournait là et gérait l'espace... Mais qu'est-elle devenue? Observez les oiseaux et les plantes de rivage et laissez-vous guider.

MESSAGE

Un écosystème fragile qu'il faut préserver et comprendre. La nature ne doit pas toujours reprendre ses droits.

OBJECTIFS

Découvrir un endroit où la faune et la flore sont exceptionnelles.
Comprendre la complexité de cet espace : gestion de la roselière.
Observer et écouter la faune et la flore.



toute l'année



2h



De 10 à 35 pers.



Activité payante

Grand public



THÈMES

Eau, Biodiversité (Faune, Flore, Trame verte et bleue), Paysage

TYPE D'ACTIVITÉ

Visite guidée

LE LIEU DE L'ACTIVITÉ

est FIXE (site naturel dédié, locaux de la structure intervenante, ...)



Parc naturel transfrontalier du Hainaut



STRUCTURE

Maison du Terril, Office de Tourisme de Rieulay

La Maison du Terril vous accueille et vous propose des sorties thématiques concernant le site de Rieulay. Nous assurons la promotion du territoire et organisons des visites avec tous types de publics. L'histoire du charbon et la construction du terril, sa faune, sa flore, sa reconversion et le patrimoine de la ville de Rieulay font, entre autre, partie des thèmes abordés.

CONTACT

42 bis rue Suzanne Lanoy
59870 Rieulay
Tél : 00 33(0)3.27.86.03.64
rieulay.terril@orange.fr
Laure Thuillier
Blandine Riquoir



MATÉRIEL NÉCESSAIRE :
Des chaussures de randonnée

ZONE D'INTERVENTION
France

Fiche mise à jour :
Août 2012



Sorties pédagogiques

Sorties sur le terrain.

Recherche dans un manuel de botanique ou d'ornithologie.

Réalisation d'expositions.

Etude dans le temps des différentes actions de l'homme et du climat sur la nature : sécheresse, pollution, etc...

MESSAGE

Quand on connaît bien son milieu, on l'aime et on le respecte.

OBJECTIFS

Identifier plantes, arbres, les reconnaître.

Protéger les milieux humides.

Retrouver les biotopes.



Toute l'année



2 à 3h



de 2 à 15 pers.



Activité gratuite



Grand public,
Intergénérationnel,
6-8 ans, 8-12 ans

THÈMES

Eau, Biodiversité (Faune, Flore, Trame verte et bleue), Paysage, Développement Durable, Histoire locale et Patrimoine bâti

TYPE D'ACTIVITÉ

Animation

LE LIEU DE L'ACTIVITÉ

Peut se déplacer (en classe, en salle, en extérieur lors d'une manifestation, ...)

SUPPORTS POUR L'ACTIVITÉ :

- Travail en classe, pour les plus petits en accord avec l'enseignant
- Exposition
- Etablissement d'une étude échelonnée dans le temps



STRUCTURE

Association Ostrevant Bouchain Environnement

Association loi 1901 composée de bénévoles.
Protection de l'environnement, des zones humides,
de la qualité de vie.

CONTACT

107 rue M.Ravel
59111 Bouchain
Tél : 00 33(0)3.27.35.88.42
joseph.legoff@orange.fr



MATÉRIEL NÉCESSAIRE :

- papier, crayons
- manuels de botanique, d'ornithologie
- appareil photo
- jumelles (facultatif)

ZONE D'INTERVENTION

France

Fiche mise à jour :
Juillet 2012



Rizette au bord de l'eau

Je raconte et je chante.
Les enfants écoutent, répondent à mes questions et chantent avec moi.
J'utilise parfois un support visuel du type kamishibai.

MESSAGE

La maison de Rizette se trouve près du canal, de l'écluse et de la douane. Sa mère redoute toujours un accident. Elle la surveille tout le temps et lui interdit beaucoup de choses.

"Si tu mets le pied sur une péniche, les bateliers te kidnapperont et te revendront au grand vizir de Zanzibar !"

Un jour, Rizette prendra sa liberté.

OBJECTIFS

Découvrir le quotidien du canal et de la douane.
Rêver.
Chanter.
Réfléchir à l'obéissance et à la transgression.



A convenir



45 minutes



de 5 à 30 pers.



Activité payante

8-12 ans,

Public adulte handicapé



THÈMES

Eau, Frontière, Histoire locale et Patrimoine bâti

TYPE D'ACTIVITÉ

Balade contée

LE LIEU DE L'ACTIVITÉ

Peut se déplacer (en classe, en salle, en extérieur lors d'une manifestation, ...)



STRUCTURE

Barbez Daniel

Conteur, écrivain, chanteur, promeneur, cycliste

CONTACT

rue Michel Holyman, 10
7536 Vaulx
Fax :0032 (0)69 84 31 56
daniel.barbez@scarlet.be
Daniel Barbez
rue Michel Holyman 10
7536 Vaulx
069 84 31 56
daniel.barbez@scarlet.be



ZONE D'INTERVENTION

France, Belgique

Fiche mise à jour :
Juin 2012

Fiche réalisée par le Parc naturel transfrontalier du Hainaut avec la participation du Contrat de rivière Escaut Lys (B) et du Schéma d'aménagement et de gestion des eaux de la Scarpe aval (F).

Retrouvez l'intégralité des fiches activités et outils pédagogiques sur www.pnr-scarpe-escaut.fr



Feux d'eau

Spectacle de jets d'eau, de musique et d'artifices, tout en live.

MESSAGE

Grâce à feux d'eau, redécouvrir son environnement lié à l'eau de façon féérique et poétique.

OBJECTIFS

S'émerveiller devant les beautés d'un site grandifié par le spectacle.



Printemps-été-automne



de 15 à 30 mn



de 50 à 300-400 pers.



Activité payante

Grand public



THÈMES

Eau

TYPE D'ACTIVITÉ

Spectacle

LE LIEU DE L'ACTIVITÉ

Peut se déplacer (en classe, en salle, en extérieur lors d'une manifestation, ...)



STRUCTURE

C. Flux

Une compagnie qui propose des spectacles principalement basés sur l'eau et le feu.

CONTACT

08 01 résidence Flandre
rue Isaac Holden
59170 Croix
Tél : 00 33 (0)649370985
c.fluxparc.flux@gmail.com
c.flux.over-blog.fr
BRUNI Arnaud,
Responsable Artistique



MATÉRIEL NÉCESSAIRE :

1 tonnelle régie et 3 prises de courant séparées de 16A

ZONE D'INTERVENTION

France, Belgique

Fiche mise à jour :
Septembre 2011

Fiche réalisée par le Parc naturel transfrontalier du Hainaut avec la participation du Contrat de rivière Escaut Lys (B) et du Schéma d'aménagement et de gestion des eaux de la Scarpe aval (F).

Retrouvez l'intégralité des fiches activités et outils pédagogiques sur www.pnr-scarpe-escaut.fr



Step de Lewarde

Visite de la station d'épuration de Lewarde. Cette station d'épuration, inaugurée en 2008, est un véritable outil d'éducation à l'environnement. Un film d'une trentaine de minutes avec les comédiens Fred et Jamy explique le cycle de l'eau et en particulier son assainissement sur le territoire du Coeur d'Ostrevent.

Suite à la diffusion du film dans le bâtiment de la step, une visite des différents ouvrages est assurée par l'exploitant.

Une maquette représentant le cycle de l'eau dans une maison est visible après la diffusion du film.

MESSAGE

A la station d'épuration de Lewarde : Fred et Jamy racontent le cycle de l'eau, ce bien précieux.

OBJECTIFS

Comprendre le cycle de l'eau.
Comprendre l'assainissement des eaux usées sur le territoire (fonctionnement d'une station d'épuration).



Toute l'année



1h30



de 5 à 25 pers.



Activité gratuite



Grand public,
Intergénérationnel,
8-12 ans, 12-15 ans,
15-18 ans,
Public adulte handicapé

THÈMES

Eau

TYPE D'ACTIVITÉ

Animation, Sentier d'interprétation

LE LIEU DE L'ACTIVITÉ

est FIXE (site naturel dédié, locaux de la structure intervenante, ...)

SUPPORTS POUR L'ACTIVITÉ :

Une plaquette reprenant le cycle de l'eau est distribuée en fin de séance. Elle est agrémentée de quelques idées de gestes pour économiser l'eau chez soi.



STRUCTURE

Communauté de Communes Coeur d'Ostrevent

Communauté de Communes Coeur d'Ostrevent.

21 communes : Aniche, Auberchicourt, Bruille-lez-Marchiennes, Ecaillon, Erre, Emerchicourt, Fenain, Hornaing, Lewarde, Loffre, Marchiennes, Masny, Monchecourt, Montigny-en-Ostrevent, Pecquencourt, Rieulay, Somain, Tilloy-lez-Marchiennes, Vred, Wandignies-Hamage et Warlaing.

L'Exploitant de la Step intervient sur cette activité.

CONTACT

Avenue du Bois
59287 Lewarde
Tél : 00 33(0)3 27 71 37 37
Fax : 00 33(0)3 27 71 37 38
ocardot@cc-coeurdostrevent.fr
<http://www.cc-coeurdostrevent.fr/>
Service Assainissement du Coeur
d'Ostrevent : 03 27 71 37 67



ZONE D'INTERVENTION
France

Fiche mise à jour :
Septembre 2011



Ecosystème aquatique

Activités autour de l'étang.

MESSAGE

Découvrir l'écosystème aquatique.

OBJECTIFS

Pêche et identification - chaîne alimentaire - indice biotique : qualité de l'eau.



toute l'année



2h



de 40 à 60 pers.



Activité payante

6-8 ans, 8-12 ans



THÈMES

Eau, Biodiversité (Faune, Flore, Trame verte et bleue)

TYPE D'ACTIVITÉ

Animation

LE LIEU DE L'ACTIVITÉ

est FIXE (site naturel dédié, locaux de la structure intervenante, ...)



STRUCTURE

Club de la forêt

Depuis sa création en 1971, le Club de la Forêt accueille enfants et adultes pour découvrir par petits groupes la forêt de Saint-Amand selon les thèmes choisis.

CONTACT

11 avenue de Liège
59300 Valenciennes
Tél : 00 33(0)3 27 46 05 09 /00
33(0)6 07 42 41 14
josiane.jonas@wanadoo.fr
Josiane Jonas



MATÉRIEL NÉCESSAIRE :

Épuisettes, gants jetables, sacs poubelles, bottes, pédiluve assuré.

Selon le nombre d'animateurs présents, environ 8, nous pouvons accueillir deux classes, soit 40 à 60 enfants. Les enfants sont répartis par petits groupes autour d'un animateur pour découvrir la vie de la forêt, et à la mare à Goriaux, l'histoire de celle-ci : terril et oiseaux. Nous nous déplaçons en cas de demande.

Lieu de rendez-vous : Etang du Vignoble à Valenciennes.

ZONE D'INTERVENTION

France

Fiche mise à jour :
Septembre 2011



Classe Parc - cycle 1

Découverte de la biodiversité grâce à une suite cohérente d'ateliers d'observation à l'aide d'outils adaptés (jumelles, loupes, ...), de pêche et de montage d'aquariums, de lecture de paysages, de contes, rallye nature, ... tous les sens en éveil.

La classe Parc est un projet « sur mesure ». Elle fait l'objet d'une préparation avec les enseignants concernés pour l'adapter au mieux aux besoins et aux attentes, à la période et à la durée du séjour.

Tous les thèmes proposés sur cette fiche ne sont donc pas systématiquement étudiés ; des choix sont à faire, des priorités à définir en concertation.

Seuls le message principal et les objectifs restent identiques pour tous les sujets abordés avec ce niveau scolaire.

MESSAGE

Le territoire du Parc naturel régional est composé d'une diversité de milieux qui accueillent une grande biodiversité.

OBJECTIFS

Apprendre à découvrir le monde qui nous entoure.
Découvrir la diversité des milieux et la biodiversité.



Toute l'année



1 à 6 jours



de 10 à 80 pers.



Activité payante



Petite enfance, 6-8 ans,
Enseignement spécialisé

THÈMES

Eau, Biodiversité (Faune, Flore, Trame verte et bleue), Forêt, Paysage, Développement Durable

TYPE D'ACTIVITÉ

Animation, Séjour

LE LIEU DE L'ACTIVITÉ

est FIXE (site naturel dédié, locaux de la structure intervenante, ...)

SUPPORTS POUR L'ACTIVITÉ :

Dossier de préparation préalablement transmis à l'enseignant et dossier remis en fin de séjour avec les pistes d'exploitation possibles. Pour les séjours avec nuitées une rencontre préalable de préparation est très fortement conseillée (visite des locaux, adaptation des contenus, élaboration de l'emploi du temps...).



STRUCTURE

Centre d'Education à l'Environnement d'Amaury

Le Centre d'Education à l'Environnement du Parc naturel régional Scarpe-Escaut est spécialisé dans l'animation nature et sportive et la découverte et l'étude de l'environnement pour les scolaires de la maternelle au lycée, les centres de loisirs et les groupes en séjours d'une ou plusieurs journées consécutives ou non, en externat ou en hébergement pension complète (78 lits).

L'équipe du Centre d'Amaury met ses compétences au service de vos projets : agréments Education Nationale et Jeunesse et Sports, « Chèque Nature » du Conseil Régional Nord/Pas-de-Calais, « Nature et handicap » et « Offrons la nature aux collégiens » du Conseil Général du Nord, label Ecole Française de Voile,

Sentiers de promenade, Club de Voile et programme de rendez-vous nature animent également les sorties des individuels et des familles.

Le Centre d'Education à l'Environnement d'Amaury est géré par l'Association pour le Développement des Equipements du Parc Scarpe-Escaut (ADEPSE).

CONTACT

Chemin des rignains
59199 Hergnies
Tél : 00 33(0)3 27 25 28 85
Fax : 00 33(0)3 27 40 27 62
centre-amaury@pnr-scarpe-
escaut.fr
www.adeipse.pnr-scarpe-
escaut.fr



MATÉRIEL NÉCESSAIRE :

Vêtements et chaussures adaptés à la durée du séjour, à la saison et aux activités dans la nature.
Nécessaire de toilette si nuitées.

Programme d'une durée de 1 à 6 jours ou plus, avec ou sans hébergement et restauration sur place.

Dossier d'information sur demande.

A CREUSER ... POUR ÊTRE ACCOMPAGNÉ :

Possibilité d'aide « Chèque nature du Conseil Régional » pour les séjours nature avec nuitées des classes du Nord Pas de Calais.

ZONE D'INTERVENTION

France

Fiche mise à jour :
Septembre 2011



Classe Parc - cycle 2

À partir de l'histoire d'un arbre, d'un scolyte et d'un pic, les activités proposées mêlent expérimentation, observation, pêche, démarche scientifique, jeux et découvertes sensorielles.

La classe Parc est un projet « sur mesure ». Elle fait l'objet d'une préparation avec les enseignants concernés pour l'adapter au mieux aux besoins et aux attentes, à la période et à la durée du séjour.

Tous les thèmes proposés sur cette fiche ne sont donc pas systématiquement étudiés ; des choix sont à faire, des priorités à définir en concertation.

Seuls le message principal et les objectifs restent identiques pour tous les sujets abordés avec ce niveau scolaire.

MESSAGE

Les plantes et les animaux sont en relation les uns avec les autres et avec les milieux qui les accueillent.

OBJECTIFS

Comprendre la complexité de l'environnement au travers des concepts écologiques (adaptation, cycle, interdépendance...).

Comprendre l'intérêt de préserver la biodiversité.

Découvrir la diversité des milieux et la biodiversité.



Toute l'année



1 à 6 jours



de 10 à 80 pers.



Activité payante

6-8 ans, 8-12 ans,

Enseignement spécialisé



THÈMES

Eau, Biodiversité (Faune, Flore, Trame verte et bleue), Forêt, Paysage, Développement Durable, concepts écologiques

TYPE D'ACTIVITÉ

Animation, Séjour

LE LIEU DE L'ACTIVITÉ

est FIXE (site naturel dédié, locaux de la structure intervenante, ...)

SUPPORTS POUR L'ACTIVITÉ :

Dossier de préparation préalablement transmis à l'enseignant et dossier remis en fin de séjour avec les pistes d'exploitation possibles. Pour les séjours avec nuitées une rencontre préalable de préparation est fortement conseillée (visite des locaux, adaptation des contenus, emploi du temps...).



STRUCTURE

Centre d'Education à l'Environnement d'Amaury

Le Centre d'Education à l'Environnement du Parc naturel régional Scarpe-Escaut est spécialisé dans l'animation nature et sportive et la découverte et l'étude de l'environnement pour les scolaires de la maternelle au lycée, les centres de loisirs et les groupes en séjours d'une ou plusieurs journées consécutives ou non, en externat ou en hébergement pension complète (78 lits).

L'équipe du Centre d'Amaury met ses compétences au service de vos projets : agréments Education Nationale et Jeunesse et Sports, « Chèque Nature » du Conseil Régional Nord/Pas-de-Calais, « Nature et handicap » et « Offrons la nature aux collégiens » du Conseil Général du Nord, label Ecole Française de Voile,

Sentiers de promenade, Club de Voile et programme de rendez-vous nature animent également les sorties des individuels et des familles.

Le Centre d'Education à l'Environnement d'Amaury est géré par l'Association pour le Développement des Equipements du Parc Scarpe-Escaut (ADEPSE).

CONTACT

Chemin des rignains
59199 Hergnies
Tél : 00 33(0)3 27 25 28 85
Fax : 00 33(0)3 27 40 27 62
centre-amaury@pnr-scarpe-
escaut.fr
www.adepse.pnr-scarpe-
escaut.fr



MATÉRIEL NÉCESSAIRE :

Vêtements et chaussures adaptés à la durée du séjour, à la saison et aux activités dans la nature.
Nécessaire de toilette si nuitées.

Programme d'une durée de 1 à 6 jours ou plus, avec ou sans hébergement et restauration sur place.

Dossier d'information sur demande.

A CREUSER ... POUR ÊTRE ACCOMPAGNÉ :

Possibilité d'aide « Chèque nature du Conseil Régional » pour les séjours nature avec nuitées des classes du Nord Pas de Calais.

ZONE D'INTERVENTION

France

Fiche mise à jour :
Septembre 2011



Classe Parc - cycle 3

Lecture de paysage, fabrication et utilisation de maquettes, observation, démarche scientifique avec expérimentation, activités à caractère sportif (vélo, voile,...), jeux coopératifs, jeux de rôle, permettent de mettre en évidence la nécessité de participer à l'élaboration de la trame verte et bleue et d'apprendre à mieux gérer les ressources naturelles.

La classe Parc est un projet « sur mesure ». Elle fait l'objet d'une préparation avec les enseignants concernés pour l'adapter au mieux aux besoins et aux attentes, à la période et à la durée du séjour.

Tous les thèmes proposés sur cette fiche ne sont donc pas systématiquement étudiés ; des choix sont à faire, des priorités à définir en concertation.

Seuls le message principal et les objectifs restent identiques pour tous les sujets abordés avec ce niveau scolaire.

MESSAGE

Les activités humaines ont sculpté les paysages du Parc naturel régional Scarpe-Escaut. Nos actions ont aussi un impact sur l'environnement.

OBJECTIFS

Découvrir le territoire.
Comprendre la complexité de l'environnement.
Convaincre pour une action citoyenne et durable.



Toute l'année



1 à 6 jours



de 10 à 80 pers.



Activité payante

8-12 ans



THÈMES

Eau, Frontière, Minier, Biodiversité (Faune, Flore, Trame verte et bleue), Forêt, Paysage, Activités agricoles, circuits courts et produits du terroir, Energie, Développement Durable, Histoire locale et Patrimoine bâti, Changement Climatique, concepts écologiques

TYPE D'ACTIVITÉ

Animation, Séjour

LE LIEU DE L'ACTIVITÉ

est FIXE (site naturel dédié, locaux de la structure intervenante, ...)

SUPPORTS POUR L'ACTIVITÉ :

Dossier de préparation préalablement transmis à l'enseignant et dossier remis en fin de séjour avec les pistes d'exploitation possibles. Pour les séjours avec nuitées une rencontre préalable de préparation est fortement conseillée (visite des locaux, adaptation des contenus, emploi du temps...).



STRUCTURE

Centre d'Education à l'Environnement d'Amaury

Le Centre d'Education à l'Environnement du Parc naturel régional Scarpe-Escaut est spécialisé dans l'animation nature et sportive et la découverte et l'étude de l'environnement pour les scolaires de la maternelle au lycée, les centres de loisirs et les groupes en séjours d'une ou plusieurs journées consécutives ou non, en externat ou en hébergement pension complète (78 lits).

L'équipe du Centre d'Amaury met ses compétences au service de vos projets : agréments Education Nationale et Jeunesse et Sports, « Chèque Nature » du Conseil Régional Nord/Pas-de-Calais, « Nature et handicap » et « Offrons la nature aux collégiens » du Conseil Général du Nord, label Ecole Française de Voile,

Sentiers de promenade, Club de Voile et programme de rendez-vous nature animent également les sorties des individuels et des familles.

Le Centre d'Education à l'Environnement d'Amaury est géré par l'Association pour le Développement des Equipements du Parc Scarpe-Escaut (ADEPSE).

CONTACT

Chemin des rignains
59199 Hergnies
Tél : 00 33(0)3 27 25 28 85
Fax : 00 33(0)3 27 40 27 62
centre-amaury@pnr-scarpe-
escaut.fr
www.adepse.pnr-scarpe-
escaut.fr



MATÉRIEL NÉCESSAIRE :

Vêtements et chaussures adaptés à la durée du séjour, à la saison et aux activités dans la nature.
Nécessaire de toilette si nuitées.

Programme d'une durée de 1 à 6 jours ou plus, avec ou sans hébergement et restauration sur place.

Dossier d'information sur demande.

A CREUSER ... POUR ÊTRE ACCOMPAGNÉ :

Possibilité d'aide « Chèque nature du Conseil Régional » pour les séjours nature avec nuitées des classes du Nord Pas de Calais.

ZONE D'INTERVENTION

France

Fiche mise à jour :
Septembre 2011



Classe Parc - collège

Suite cohérente et active d'ateliers en fonction de la durée du séjour : recherche des traces du passé (ex : fossiles), travail en salle à l'aide de malles pédagogiques sur la géologie, randonnées pédestres, à vélo, en tandem, kayak ou voile pour sillonner les différents paysages du Parc naturel régional, jeu de rôle, calcul d'indice biotique ... en fonction des objectifs spécifiques et des besoins particuliers de la classe.

La classe Parc est un projet « sur mesure ». Elle fait l'objet d'une préparation avec les enseignants concernés pour l'adapter au mieux aux besoins et aux attentes, à la période et à la durée du séjour ...

Tous les thèmes proposés sur cette fiche ne sont donc pas systématiquement étudiés ; des choix sont à faire, des priorités à définir en concertation.

Seuls le message principal et les objectifs restent identiques pour tous les sujets abordés avec ce niveau scolaire.

MESSAGE

Les paysages évoluent au rythme des ères géologiques, mais aussi des activités humaines. La surexploitation des ressources naturelles a un impact sur le climat. Adopter un comportement citoyen et durable est indispensable.

OBJECTIFS

Découvrir le territoire et son évolution.
Comprendre la complexité de l'environnement et les enjeux du territoire.
Comprendre ce qu'est le développement durable et découvrir quelques actions éco-citoyennes simples à mettre en place.



Toute l'année



1 à 6 jours



de 10 à 80 pers.



Activité payante



12-15 ans,
Enseignement spécialisé
(SEGPA)

THÈMES

Eau, Frontière, Minier, Biodiversité (Faune, Flore, Trame verte et bleue), Forêt, Paysage, Activités agricoles, circuits courts et produits du terroir, Energie, Développement Durable, Histoire locale et Patrimoine bâti, Changement Climatique, concepts écologiques, géologie.

TYPE D'ACTIVITÉ

Animation, Séjour

LE LIEU DE L'ACTIVITÉ

est FIXE (site naturel dédié, locaux de la structure intervenante, ...)

SUPPORTS POUR L'ACTIVITÉ :

Dossier de préparation préalablement transmis à l'enseignant et dossier remis en fin de séjour avec les pistes d'exploitation possibles. Pour les séjours avec nuitées une rencontre préalable de préparation est fortement conseillée (visite des locaux, adaptation des contenus, emploi du temps...).



STRUCTURE

Centre d'Education à l'Environnement d'Amaury

Le Centre d'Education à l'Environnement du Parc naturel régional Scarpe-Escaut est spécialisé dans l'animation nature et sportive et la découverte et l'étude de l'environnement pour les scolaires de la maternelle au lycée, les centres de loisirs et les groupes en séjours d'une ou plusieurs journées consécutives ou non, en externat ou en hébergement pension complète (78 lits).

L'équipe du Centre d'Amaury met ses compétences au service de vos projets : agréments Education Nationale et Jeunesse et Sports, « Chèque Nature » du Conseil Régional Nord/Pas-de-Calais, « Nature et handicap » et « Offrons la nature aux collégiens » du Conseil Général du Nord, label Ecole Française de Voile,

Sentiers de promenade, Club de Voile et programme de rendez-vous nature animent également les sorties des individuels et des familles.

Le Centre d'Education à l'Environnement d'Amaury est géré par l'Association pour le Développement des Equipements du Parc Scarpe-Escaut (ADEPSE).

CONTACT

Chemin des rignains
59199 Hergnies
Tél : 00 33(0)3 27 25 28 85
Fax : 00 33(0)3 27 40 27 62
centre-amaury@pnr-scarpe-
escaut.fr
www.adeipse.pnr-scarpe-
escaut.fr



MATÉRIEL NÉCESSAIRE :

Vêtements et chaussures adaptés à la durée du séjour, à la saison et aux activités dans la nature.
Nécessaire de toilette si nuitées.

Programme d'une durée de 1 à 6 jours ou plus, avec ou sans hébergement et restauration sur place.
Dossier d'information sur demande.

A CREUSER ... POUR ÊTRE ACCOMPAGNÉ :

Possibilité d'aide « Chèque nature du Conseil Régional » pour les séjours nature avec nuitées des classes du Nord Pas de Calais.
Possibilité d'aide aux activités « Offrons la nature aux collégiens » du Département du Nord

ZONE D'INTERVENTION

France

Fiche mise à jour :
Septembre 2011



Classe Parc - lycée (2nde & 1ère)

Approche concrète du Développement Durable, jeu de rôle permettant, autour d'une maquette, de créer un territoire dont l'ambition est de devenir un Parc naturel régional, découverte sur le terrain d'actions mises en place par le Parc naturel régional Scarpe-Escaut pour préserver la biodiversité, tisser des liens sociaux et maintenir un développement économique dans le respect du patrimoine bâti et naturel.

La classe Parc est un projet « sur mesure ». Elle fait l'objet d'une préparation avec les enseignants concernés pour l'adapter au mieux aux besoins et aux attentes, à la période et à la durée du séjour ...

Tous les thèmes proposés sur cette fiche ne sont donc pas systématiquement étudiés ; des choix sont à faire, des priorités à définir en concertation.

Seuls le message principal et les objectifs restent identiques pour tous les sujets abordés avec ce niveau scolaire.

MESSAGE

Les PNR sont les lieux d'application concertée du développement durable à l'échelle d'un territoire.

OBJECTIFS

Comprendre ce qu'est le développement durable,
Comprendre ce qu'est un Parc naturel régional,
Découvrir les actions du PNR Scarpe-Escaut,
Comprendre l'importance du rôle de chacun dans la mise en oeuvre concrète du développement durable.



Toute l'année



1 à 6 jours



de 10 à 80 pers.



Activité payante

15-18 ans



THÈMES

Eau, Frontière, Minier, Biodiversité (Faune, Flore, Trame verte et bleue), Forêt, Paysage, Activités agricoles, circuits courts et produits du terroir, Energie, Développement Durable, Histoire locale et Patrimoine bâti, Changement Climatique, concepts écologiques, géologie.

TYPE D'ACTIVITÉ

Animation, Séjour

LE LIEU DE L'ACTIVITÉ

est FIXE (site naturel dédié, locaux de la structure intervenante, ...)

SUPPORTS POUR L'ACTIVITÉ :

Dossier de préparation préalablement transmis à l'enseignant et dossier remis en fin de séjour avec les pistes d'exploitation possibles. Pour les séjours avec nuitées une rencontre préalable de préparation est fortement conseillée (visite des locaux, adaptation des contenus, emploi du temps...).

STRUCTURE

Centre d'Education à l'Environnement d'Amaury

Le Centre d'Education à l'Environnement du Parc naturel régional Scarpe-Escaut est spécialisé dans l'animation nature et sportive et la découverte et l'étude de l'environnement pour les scolaires de la maternelle au lycée, les centres de loisirs et les groupes en séjours d'une ou plusieurs journées consécutives ou non, en externat ou en hébergement pension complète (78 lits).

L'équipe du Centre d'Amaury met ses compétences au service de vos projets : agréments Education Nationale et Jeunesse et Sports, « Chèque Nature » du Conseil Régional Nord/Pas-de-Calais, « Nature et handicap » et « Offrons la nature aux collégiens » du Conseil Général du Nord, label Ecole Française de Voile,

Sentiers de promenade, Club de Voile et programme de rendez-vous nature animent également les sorties des individuels et des familles.

Le Centre d'Education à l'Environnement d'Amaury est géré par l'Association pour le Développement des Equipements du Parc Scarpe-Escaut (ADEPSE).

CONTACT

Chemin des rignains
59199 Hergnies
Tél : 00 33(0)3 27 25 28 85
Fax : 00 33(0)3 27 40 27 62
centre-amaury@pnr-scarpe-
escaut.fr
www.adeipse.pnr-scarpe-
escaut.fr



MATÉRIEL NÉCESSAIRE :

Vêtements et chaussures adaptés à la durée du séjour, à la saison et aux activités dans la nature.
Nécessaire de toilette si nuitées.

Programme d'une durée de 1 à 6 jours ou plus, avec ou sans hébergement et restauration sur place.

Dossier d'information sur demande.

A CREUSER ... POUR ÊTRE ACCOMPAGNÉ :

Possibilité d'aide « Chèque nature du Conseil Régional » pour les séjours nature avec nuitées des classes du Nord Pas de Calais.
Possibilité de prise en charge du coût de la demi-journée d'animation par Espaces Naturels Régionaux dans le cadre du programme régional Biodiver'lvcées.

ZONE D'INTERVENTION

France

Fiche mise à jour :
Septembre 2011



Voile et nature

Stage sur 5 jours comprenant 2 heures par jour de voile (optimist ou catamaran, label FFV) et 2 heures par jour de découverte nature guidée.

MESSAGE

Indispensable à la vie, une eau de qualité est aussi source de découvertes et de plaisir sportif.

OBJECTIFS

Pratiquer une activité nautique et découvrir les paysages d'un site dont l'histoire est liée à l'eau et aux activités humaines.



Vacances scolaires d'été



10 ou 20h



de 6 à 23 pers.



Activité payante



Grand public,
Intergénérationnel,
6-8 ans, 8-12 ans,
12-15 ans, 15-18 ans

THÈMES

Eau, Paysage, voile

TYPE D'ACTIVITÉ

Animation, Activité sportive de plein air

LE LIEU DE L'ACTIVITÉ

est **FIXE** (site naturel dédié, locaux de la structure intervenante, ...)

SUPPORTS POUR L'ACTIVITÉ :

Documents d'information du Parc naturel régional Scarpe-Escaut



STRUCTURE

Centre d'Education à l'Environnement d'Amaury

Le Centre d'Education à l'Environnement du Parc naturel régional Scarpe-Escaut est spécialisé dans l'animation nature et sportive et la découverte et l'étude de l'environnement pour les scolaires de la maternelle au lycée, les centres de loisirs et les groupes en séjours d'une ou plusieurs journées consécutives ou non, en externat ou en hébergement pension complète (78 lits).

L'équipe du Centre d'Amaury met ses compétences au service de vos projets : agréments Education Nationale et Jeunesse et Sports, « Chèque Nature » du Conseil Régional Nord/Pas-de-Calais, « Nature et handicap » et « Offrons la nature aux collégiens » du Conseil Général du Nord, label Ecole Française de Voile,

Sentiers de promenade, Club de Voile et programme de rendez-vous nature animent également les sorties des individuels et des familles.

Le Centre d'Education à l'Environnement d'Amaury est géré par l'Association pour le Développement des Equipements du Parc Scarpe-Escaut (ADEPSE).

CONTACT

Chemin des rignains
59199 Hergnies
Tél : 00 33(0)3 27 25 28 85
Fax : 00 33(0)3 27 40 27 62
centre-amaury@pnr-scarpe-
escaut.fr
www.adeipse.pnr-scarpe-
escaut.fr



MATÉRIEL NÉCESSAIRE :

Vêtements adaptés aux activités de pleine nature et aux conditions météorologiques.

Possibilité de ne choisir que le stage voile ou le stage nature. Obligation de savoir nager pour les activités nautiques. Information sur demande au Centre d'éducation à l'environnement d'Amaury.

A CREUSER ... POUR ÊTRE ACCOMPAGNÉ :

gratuité du stage nature pour les parents participant avec leur(s) enfant(s)

ZONE D'INTERVENTION

France

Fiche mise à jour :
Septembre 2011



Offrons la nature aux collégiens

3 possibilités d'animation au choix sur une demi-journée pour une classe :

1- Pêche et observation d'invertébrés aquatiques pour définir les bases d'un indice biotique.

2- Expérimentation à l'aide d'outils pour comprendre l'adaptation des oiseaux à la recherche de nourriture et donc leur répartition dans le milieu (observation à la jumelle).

3- Lecture de paysage à la recherche des traces du passé et utilisation d'une maquette pour découvrir le mécanisme de l'affaissement minier.

MESSAGE

Les paysages évoluent au rythme des ères géologiques mais aussi des activités humaines. Les êtres vivants sont répartis précisément dans la nature.

OBJECTIFS

Comprendre la répartition des êtres vivants dans un milieu, comprendre l'évolution des paysages et l'impact de l'homme sur son environnement.



Toute l'année



2h30



de 12 à 30 pers.



Se renseigner

12-15 ans



THÈMES

Eau, Frontière, Minier, Biodiversité (Faune, Flore, Trame verte et bleue), Forêt, Paysage, Activités agricoles, circuits courts et produits du terroir, Energie, Développement Durable, Histoire locale et Patrimoine bâti, Changement Climatique, concepts écologique, géologie

TYPE D'ACTIVITÉ

Animation

LE LIEU DE L'ACTIVITÉ

est FIXE (site naturel dédié, locaux de la structure intervenante, ...)

SUPPORTS POUR L'ACTIVITÉ :

Fiche de préparation préalablement transmise à l'enseignant et dossier remis en fin d'animation avec les pistes d'exploitation possibles.



STRUCTURE

Centre d'Education à l'Environnement d'Amaury

Le Centre d'Education à l'Environnement du Parc naturel régional Scarpe-Escaut est spécialisé dans l'animation nature et sportive et la découverte et l'étude de l'environnement pour les scolaires de la maternelle au lycée, les centres de loisirs et les groupes en séjours d'une ou plusieurs journées consécutives ou non, en externat ou en hébergement pension complète (78 lits).

L'équipe du Centre d'Amaury met ses compétences au service de vos projets : agréments Education Nationale et Jeunesse et Sports, « Chèque Nature » du Conseil Régional Nord/Pas-de-Calais, « Nature et handicap » et « Offrons la nature aux collégiens » du Conseil Général du Nord, label Ecole Française de Voile,

Sentiers de promenade, Club de Voile et programme de rendez-vous nature animent également les sorties des individuels et des familles.

Le Centre d'Education à l'Environnement d'Amaury est géré par l'Association pour le Développement des Equipements du Parc Scarpe-Escaut (ADEPSE).

CONTACT

Chemin des rignains
59199 Hergnies
Tél : 00 33(0)3 27 25 28 85
Fax : 00 33(0)3 27 40 27 62
centre-amaury@pnr-scarpe-
escaut.fr
www.adeipse.pnr-scarpe-
escaut.fr



MATÉRIEL NÉCESSAIRE :

Vêtements et chaussures adaptés aux activités prévues et à la saison.

Un échange préalable avec l'équipe éducative permet de préparer au mieux l'animation et de l'adapter aux attentes et aux besoins de la classe.

A CREUSER ... POUR ÊTRE ACCOMPAGNÉ :

Possibilité de prise en charge du coût de la demi-journée d'animation par le Conseil Général du Nord dans le cadre du programme « Offrons la nature aux collégiens ».

ZONE D'INTERVENTION

France

Fiche mise à jour :
Septembre 2011



Créer une animation nature

Vivre une animation nature, apprendre à lire un paysage pour découvrir ce que "dit" un site, utiliser une grille d'animation, découvrir quelques techniques et différents exemples d'animation, créer ses propres outils et bâtir une animation.



Une animation nature se construit autour d'un lieu et d'objectifs précis.



Comprendre comment créer une animation nature spécifique.

Toute l'année

6 demi-journées

de 8 à 20 pers.

Se renseigner
Enseignants/animateurs

THÈMES

L'animation Nature,
Biodiversité (Faune, Flore,
Trame verte et bleue),
Développement Durable,
Forêt

TYPE D'ACTIVITÉ

Formation

LE LIEU DE L'ACTIVITÉ

est FIXE (site naturel dédié,
locaux de la structure
intervenante, ...)

SUPPORTS POUR L'ACTIVITÉ :

Dossier remis en fin de
formation



STRUCTURE

Centre d'Education à l'Environnement d'Amaury

Le Centre d'Education à l'Environnement du Parc naturel régional Scarpe-Escaut est spécialisé dans l'animation nature et sportive et la découverte et l'étude de l'environnement pour les scolaires de la maternelle au lycée, les centres de loisirs et les groupes en séjours d'une ou plusieurs journées consécutives ou non, en externat ou en hébergement pension complète (78 lits).

L'équipe du Centre d'Amaury met ses compétences au service de vos projets : agréments Education Nationale et Jeunesse et Sports, « Chèque Nature » du Conseil Régional Nord/Pas-de-Calais, « Nature et handicap » et « Offrons la nature aux collégiens » du Conseil Général du Nord, label Ecole Française de Voile,

Sentiers de promenade, Club de Voile et programme de rendez-vous nature animent également les sorties des individuels et des familles.

Le Centre d'Education à l'Environnement d'Amaury est géré par l'Association pour le Développement des Equipements du Parc Scarpe-Escaut (ADEPSE).

CONTACT

Chemin des rignains
59199 Hergnies
Tél : 00 33(0)3 27 25 28 85
Fax : 00 33(0)3 27 40 27 62
centre-amaury@pnr-scarpe-
escaut.fr
www.adepse.pnr-scarpe-
escaut.fr



MATÉRIEL NÉCESSAIRE :

Tenue vestimentaire adaptée aux activités de terrain et aux conditions météo.

A CREUSER ... POUR ÊTRE ACCOMPAGNÉ :

Possibilité de prise en charge totale ou partielle dans le cadre de projets menés en partenariat avec le Parc naturel régional Scarpe-Escaut.

ZONE D'INTERVENTION

France, Belgique

Fiche mise à jour :
Septembre 2011



Nature et handicap

Projet pédagogique incluant 10 séances de 2 à 3 heures de découverte guidée de milieux naturels réparties sur l'année. Sorties nature guidées avec découvertes sensorielles adaptées aux handicaps, utilisation d'outils spécifiques : jumelles, longue-vue, loupe, épaisseurs,

MESSAGE

Les espaces naturels sensibles départementaux sont divers et changent au fil des saisons.

OBJECTIFS

Découvrir la diversité des espaces naturels sensibles départementaux, vivre la nature au fil des saisons.



Toute l'année



20 à 30h



de 4 à 15 pers.



Se renseigner

Public adulte handicapé,
Enseignement spécialisé



THÈMES

Eau, Biodiversité (Faune, Flore), Forêt, Paysage, saisons

TYPE D'ACTIVITÉ

Animation

LE LIEU DE L'ACTIVITÉ

Peut se déplacer (en classe, en salle, en extérieur lors d'une manifestation, ...)

SUPPORTS POUR L'ACTIVITÉ :

Une rencontre entre l'équipe éducative responsable du groupe et les animateurs du Centre d'Amaury est indispensable pour préparer le projet qui devra être validé par le Conseil Général du Nord avant mise en œuvre si une demande de financement a été déposée.

Un dossier d'exploitation est remis à la fin de chaque animation.



Parc naturel transfrontalier du Hainaut



STRUCTURE

Centre d'Education à l'Environnement d'Amaury

Le Centre d'Education à l'Environnement du Parc naturel régional Scarpe-Escaut est spécialisé dans l'animation nature et sportive et la découverte et l'étude de l'environnement pour les scolaires de la maternelle au lycée, les centres de loisirs et les groupes en séjours d'une ou plusieurs journées consécutives ou non, en externat ou en hébergement pension complète (78 lits).

L'équipe du Centre d'Amaury met ses compétences au service de vos projets : agréments Education Nationale et Jeunesse et Sports, « Chèque Nature » du Conseil Régional Nord/Pas-de-Calais, « Nature et handicap » et « Offrons la nature aux collégiens » du Conseil Général du Nord, label Ecole Française de Voile,

Sentiers de promenade, Club de Voile et programme de rendez-vous nature animent également les sorties des individuels et des familles.

Le Centre d'Education à l'Environnement d'Amaury est géré par l'Association pour le Développement des Equipements du Parc Scarpe-Escaut (ADEPSE).

CONTACT

Chemin des rignains
59199 Hergnies
Tél : 00 33(0)3 27 25 28 85
Fax : 00 33(0)3 27 40 27 62
centre-amaury@pnr-scarpe-
escaut.fr
www.adepse.pnr-scarpe-
escaut.fr



MATÉRIEL NÉCESSAIRE :

Tenue adaptée aux sorties dans la nature et aux conditions météorologiques.

« Nature et Handicap » est une opération initiée par le Conseil Général du Nord. Il s'agit de projets sur l'année, à l'initiative des structures et établissements d'accueil spécialisés, visant à l'accès à la nature et à la découverte des espaces naturels sensibles départementaux pour les personnes souffrant de handicap.

A CREUSER ... POUR ÊTRE ACCOMPAGNÉ :

Après accord préalable sur le projet, le coût des interventions en animation nature est pris en charge par le Conseil Général du Nord. Les éventuels frais de transport et

ZONE D'INTERVENTION

France

Fiche mise à jour :
Septembre 2011



Trame verte et bleue

À mi-chemin entre jeu de rôle et jeu de l'oie, cette animation autour d'un grand plateau de jeu amène les participants à devoir régler les problèmes rencontrés par cinq espèces emblématiques des différents milieux du Parc naturel régional Scarpe Escaut qui se déplacent à la recherche d'un autre habitat qui leur soit tout aussi favorable que celui qu'elles ont quitté.

MESSAGE

La trame verte et bleue permet de favoriser la biodiversité.

OBJECTIFS

Comprendre le rôle de chacun dans le maintien de la biodiversité.
Comprendre ce qu'est la trame verte et bleue.
Découvrir quelques espèces emblématiques du Parc naturel régional Scarpe-Escaut et quelques actions simples pour favoriser la biodiversité.



Toute l'année.



1h30 à 2h



de 7 à 30 pers.



Se renseigner

6-8 ans, 8-12 ans



THÈMES

Eau, Biodiversité (Faune, Flore, Trame verte et bleue), Paysage, Activités agricoles, circuits courts et produits du terroir, concepts écologiques

TYPE D'ACTIVITÉ

Animation

LE LIEU DE L'ACTIVITÉ

Peut se déplacer (en classe, en salle, en extérieur lors d'une manifestation, ...)

SUPPORTS POUR L'ACTIVITÉ :

Actions à mettre en place dans la cour d'école ou dans le quartier.



STRUCTURE

Centre d'Education à l'Environnement d'Amaury

Le Centre d'Education à l'Environnement du Parc naturel régional Scarpe-Escaut est spécialisé dans l'animation nature et sportive et la découverte et l'étude de l'environnement pour les scolaires de la maternelle au lycée, les centres de loisirs et les groupes en séjours d'une ou plusieurs journées consécutives ou non, en externat ou en hébergement pension complète (78 lits).

L'équipe du Centre d'Amaury met ses compétences au service de vos projets : agréments Education Nationale et Jeunesse et Sports, « Chèque Nature » du Conseil Régional Nord/Pas-de-Calais, « Nature et handicap » et « Offrons la nature aux collégiens » du Conseil Général du Nord, label Ecole Française de Voile,

Sentiers de promenade, Club de Voile et programme de rendez-vous nature animent également les sorties des individuels et des familles.

Le Centre d'Education à l'Environnement d'Amaury est géré par l'Association pour le Développement des Equipements du Parc Scarpe-Escaut (ADEPSE).

CONTACT

Chemin des rignains
59199 Hergnies
Tél : 00 33(0)3 27 25 28 85
Fax : 00 33(0)3 27 40 27 62
centre-amaury@pnr-scarpe-escaut.fr
www.adepse.pnr-scarpe-escaut.fr



MATÉRIEL NÉCESSAIRE :

Surface pour installer le plateau de jeu : 2m80 x 2m20 + 5 m linéaires de tables.

A CREUSER ... POUR ÊTRE ACCOMPAGNÉ :

Gratuit lors d'un séjour scolaire au Centre d'Amaury, et possibilité de prise en charge totale ou partielle dans le cadre de projets menés en partenariat avec le Parc naturel régional Scarpe-Escaut.

ZONE D'INTERVENTION

France, Belgique

Fiche mise à jour :
Septembre 2011



Biodiver'lycées : les zones humides régionales

Quatre propositions différentes, au choix des enseignants, pour une approche de terrain active et concrète permettant de découvrir les zones humides du site d'Amaury, de comprendre leur évolution au fil des ères géologiques et des activités humaines, leur biodiversité (invertébrés aquatiques et indice biotique, répartition des oiseaux d'eau), leurs multiples fonctions et l'importance d'agir pour leur préservation par des comportements individuels et collectifs adaptés.

MESSAGE

Espaces fragiles, riches de biodiversité mais fortement impactés par les activités humaines, les zones humides ont de multiples fonctions.

Leur préservation s'impose par une gestion dans le sens du développement durable et une adaptation du comportement de chacun à leur égard.

OBJECTIFS

- Découvrir la biodiversité des zones humides.
- Comprendre leurs multiples fonctions et l'impact des activités humaines sur leur évolution.
- Comprendre la notion de développement durable appliquée à la gestion des zones humides.



Toute l'année



2h30



de 12 à 25 pers.



Se renseigner

15-18 ans



THÈMES

Eau, Minier, Biodiversité (Faune, Flore, Trame verte et bleue), Paysage, Activités agricoles, circuits courts et produits du terroir, Développement Durable, Histoire locale et Patrimoine bâti

TYPE D'ACTIVITÉ

Animation

LE LIEU DE L'ACTIVITÉ

est FIXE (site naturel dédié, locaux de la structure intervenante, ...)



STRUCTURE

Centre d'Education à l'Environnement d'Amaury

Le Centre d'Education à l'Environnement du Parc naturel régional Scarpe-Escaut est spécialisé dans l'animation nature et sportive et la découverte et l'étude de l'environnement pour les scolaires de la maternelle au lycée, les centres de loisirs et les groupes en séjours d'une ou plusieurs journées consécutives ou non, en externat ou en hébergement pension complète (78 lits).

L'équipe du Centre d'Amaury met ses compétences au service de vos projets : agréments Education Nationale et Jeunesse et Sports, « Chèque Nature » du Conseil Régional Nord/Pas-de-Calais, « Nature et handicap » et « Offrons la nature aux collégiens » du Conseil Général du Nord, label Ecole Française de Voile,

Sentiers de promenade, Club de Voile et programme de rendez-vous nature animent également les sorties des individuels et des familles.

Le Centre d'Education à l'Environnement d'Amaury est géré par l'Association pour le Développement des Equipements du Parc Scarpe-Escaut (ADEPSE).

CONTACT

Chemin des rignains
59199 Hergnies
Tél : 00 33(0)3 27 25 28 85
Fax : 00 33(0)3 27 40 27 62
centre-amaury@pnr-scarpe-escaut.fr
www.adeipse.pnr-scarpe-escaut.fr



MATÉRIEL NÉCESSAIRE :

Vêtements et chaussures adaptés aux activités prévues et à la saison.

Initiative de la Région Nord/Pas-de-Calais « Biodiver'lycées » est une production pédagogique co-réalisée par les professionnels du sujet et les autorités académiques, pilotée et coordonnée par Espaces Naturels Régionaux.

A CREUSER ... POUR ÊTRE ACCOMPAGNÉ :

Possibilité de prise en charge du coût de la demi-journée d'animation par Espaces Naturels Régionaux dans le cadre du programme régional Biodiver'lycées. Dossier complet sur le site internet d'Espaces naturels régionaux.

ZONE D'INTERVENTION

France

Fiche mise à jour :
Septembre 2011



Bar à eau

Goûter 3 eaux différentes à l'aveugle et trouver l'eau du robinet.

MESSAGE

10 bonnes raisons pour promouvoir l'eau du robinet :

- Elle fait partie de notre patrimoine commun.
- Elle doit respecter des normes de potabilité.
- Elle est en moyenne 100 à 150 fois moins chère que l'eau en bouteille.
- Elle est disponible à domicile 24h/24, sans effort.
- Son prix et sa qualité doivent être transparents et publics.
- Elle a une composition équilibrée, sans risque pour la santé.
- Elle ne produit aucun déchet d'emballage.
- Elle ne contribue pas à l'effet de serre car elle n'est pas transportée en camions.
- L'eau et l'assainissement sont des services publics, les consommateurs doivent être informés et consultés.
- Boire l'eau du robinet, c'est encourager les efforts de préservation des ressources.

OBJECTIFS

Réagir et agir



Toute l'année



Variable (nombre de participants)



De 10 à une vingtaine de pers.



Activité payante



Intergénérationnel

THÈMES

Eau, Alimentation et santé, Déchets, Consommation Responsable

TYPE D'ACTIVITÉ

Animation, Atelier pratique, Formation

LE LIEU DE L'ACTIVITÉ

Peut se déplacer (en classe, en salle, en extérieur lors d'une manifestation, ...)



Parc naturel transfrontalier du Hainaut



STRUCTURE

Consommation Logement et Cadre de Vie (CLCV)

Qui sommes-nous ?

L'association de la consommation éco-citoyenne.

Créée en 1952, la CLCV est l'une des plus importantes associations nationales de consommateurs et d'usagers.

Elle intervient dans tous les domaines de la vie quotidienne et du cadre de vie.

Elle est agréée comme association nationale :

- de défense des consommateurs,
- de protection de l'environnement représentant les usagers dans les instances hospitalières ou de santé publique,
- d'éducation populaire,
- d'éducative complémentaire de l'enseignement public.

Elle est reconnue comme une association nationale représentative des locataires et des copropriétaires.

CONTACT

1227 rue Arthur Brunet
2 impasse Lefevre
59220 Denain
malimail2@yahoo.fr
03 27 31 44 88



MATÉRIEL NÉCESSAIRE :

3 carafes numérotées et trois petits verres par participant

ZONE D'INTERVENTION

France, Belgique

Fiche mise à jour :
Septembre 2011



Croisières éducatives sur le Haut-Escaut

Les élèves vivent, le temps d'une navigation, différentes activités qui leur permettent de mieux comprendre les multiples fonctions d'une voie d'eau, de (ré)apprendre le cycle de l'eau en Wallonie, et de se rendre compte des enjeux d'une bonne gestion des cours d'eau. Cette croisière leur permet également de mesurer les effets de leur comportement sur l'environnement.

MESSAGE

Ces croisières sont une manière originale d'aborder le thème de l'eau et des cours d'eau.

OBJECTIFS

Comprendre les multiples fonctions d'une voie d'eau.



Une semaine au printemps



3h



de 1 à 60 pers.



Activité payante



Public averti, Grand public,
6-8 ans, 8-12 ans, 12-15 ans,
Enseignement spécialisé,
Enseignement supérieur,
Enseignants/animateurs

THÈMES

Eau, Biodiversité (Faune, Flore, Trame verte et bleue)

TYPE D'ACTIVITÉ

Animation, Atelier pratique

LE LIEU DE L'ACTIVITÉ

est **FIXE** (site naturel dédié, locaux de la structure intervenante, ...)

SUPPORTS POUR L'ACTIVITÉ :

Peu avant la croisière, les enseignants reçoivent un dossier pédagogique permettant de préparer l'activité avec les élèves.



Parc naturel
transfrontalier
du Hainaut



STRUCTURE

Cours d'Eau

Membre et partenaire d'Escaut sans Frontières, Cours d'Eau (asbl depuis début 2005) est active depuis 2003 dans la partie francophone du district hydrographique de l'Escaut. Elle promeut l'éducation et la sensibilisation autour des thèmes de l'eau, des cours d'eau et de l'environnement direct de ceux-ci.

Tous les 3 ans, Cours d'Eau organise pendant une semaine au printemps des croisières éducatives sur le Haut-Escaut, entre Tournai et Bossuit ou Péronnes. Ces croisières sont une manière originale d'aborder le thème de l'eau et des cours d'eau avec les élèves. Ils vivent, le temps d'une navigation, différentes activités qui leur permettent de mieux comprendre les multiples fonctions d'une voie d'eau, de (ré)apprendre le cycle de l'eau en Wallonie, et de se rendre compte des enjeux d'une bonne gestion des cours d'eau. Cette croisière leur permet également de mesurer les effets de leur comportement sur l'environnement.

Pour plus d'informations, n'hésitez pas à nous contacter au 02/206 12 09 ou via notre site : www.coursdeau.be

CONTACT

Quai des péniches, 2bis
1000 Bruxelles
Tél : 02/206 12 09
Fax : 02/203 07 09
contact@coursdeau.be
<http://www.coursdeau.be/>
David Kuborn (Coordinateur)
Florence Lerat (Chargée de mission)



Informations et renseignements peuvent être pris sur notre site internet: www.coursdeau.be

ZONE D'INTERVENTION
Belgique

Fiche mise à jour :
Septembre 2011



Découverte des invertébrés aquatiques

Présentation du site (petit cours d'eau en général).
Les participants prélèvent quelques invertébrés dans le milieu, munis de loupe et de clé de détermination, ils trouvent le nom de l'invertébré.
L'animateur apportera des renseignements complémentaires comme le lieu de vie et l'alimentation, la transformation de la larve en adulte, l'indice biologique pour le cours d'eau ...

MESSAGE

Un milieu aquatique regorge d'êtres vivants divers et variés, il est la base d'un réseau trophique. Etre sensibilisé, c'est le protéger.

OBJECTIFS

- Être capable de récolter des êtres vivants.
- Être capable de les identifier.
- Être capable de connaître leur transformation (larves à adultes).



printemps, été, automne



1h à 3h



De 6 à 20 pers.



Activité payante



Grand public, 8-12 ans,
12-15 ans

THÈMES

Eau, Biodiversité (Faune, Flore, Trame verte et bleue)

TYPE D'ACTIVITÉ

Animation, Atelier pratique

LE LIEU DE L'ACTIVITÉ

Peut se déplacer (en classe, en salle, en extérieur lors d'une manifestation, ...)

SUPPORTS POUR L'ACTIVITÉ :

Il n'y a pas de dossier (il peut être réalisé par nos soins en fonction du demandeur), mais une question : que faut-il faire pour obtenir une bonne qualité du cours d'eau ?



STRUCTURE

Fédération du Nord pour la pêche et la protection du milieu aquatique

Notre association de loi 1901, reconnue comme établissement à caractère d'utilité publique et agréée au titre de la protection de l'environnement, remplit des missions d'intérêt général.

Elle a, depuis le début des années 2000, développé sa politique autour des deux grandes missions qui lui sont attribuées par la loi sur l'eau et les milieux aquatiques, c'est-à-dire la gestion, la protection des milieux aquatiques et la promotion du loisir pêche.

CONTACT

Résidence Jacquard, place Gentil
Muiron, BP 1231
59013 Lille
Tél : 00 33(0)3 20 54 52 51
Fax : 00 33(0)3 20 54 02 15
neau@peche59.com
www.peche59.com
Grégory Neau,
06 19 23 36 11
neau@peche59.com



MATÉRIEL NÉCESSAIRE :

épuisettes
loupes et bacs pour l'observation
clé de détermination

Les participants doivent être munis de bottes

ZONE D'INTERVENTION

France

Fiche mise à jour :
Septembre 2011



La flore du terril

Une balade commentée partant de la Maison du terril et faisant le tour du lac. Cet espace recèle une végétation diverse en fonction des endroits où elle pousse. On découvre ainsi une roselière, une boulaie ou une végétation pionnière avec des mousses et autres lichens.

MESSAGE

La flore du terril : une immense variété

OBJECTIFS

Découvrir les plantes, les arbres et les mousses du terril.
Comprendre leur utilité pour le maintien des pentes et favoriser la biodiversité.
Comprendre la gestion d' un espace naturel et la problématique des plantes invasives comme la renouée du japon par ex.



Toute l'année



1h30



de 10 à 40 pers.



Activité payante



Grand public,
Intergénérationnel,
6-8 ans, 8-12 ans,
12-15 ans, 15-18 ans,
Public adulte handicapé

THÈMES

Biodiversité (Faune, Flore,
Trame verte et bleue), Paysage

TYPE D'ACTIVITÉ

Visite guidée

LE LIEU DE L'ACTIVITÉ

est **FIXE** (site naturel dédié,
locaux de la structure
intervenante, ...)

SUPPORTS POUR L'ACTIVITÉ :

distribution d'un questionnaire
pour les scolaires



STRUCTURE

Maison du Terril, Office de Tourisme de Rieulay

La Maison du Terril vous accueille et vous propose des sorties thématiques concernant le site de Rieulay. Nous assurons la promotion du territoire et organisons des visites avec tous types de publics.

L'histoire du charbon et la construction du terril, sa faune, sa flore, sa reconversion et le patrimoine de la ville de Rieulay font, entre autre, partie des thèmes abordés.

CONTACT

42 bis rue Suzanne Lanoy
59870 Rieulay
Tél : 00 33(0)3.27.86.03.64
rieulay.terril@orange.fr
Laure Thuillier
Blandine Riquoir



ZONE D'INTERVENTION
France

Fiche mise à jour :
Septembre 2011



La faune du terril

Une balade commentée le long du lac à la découverte des foulques canards ou autres lézards des murailles présents sur le site. Découvrez l'habitat des hirondelles de rivage ou de la rousserole effarvate ...

MESSAGE

Le terril offre le gîte et le couvert à de très nombreuses espèces.

OBJECTIFS

Voir et écouter les animaux présents sur le site.
Comprendre le lien entre respect de l'habitat et de la nature et les différentes espèces animales.
Chaque espèce est adaptée à son milieu.



Toute l'année



1h30



de 10 à 40 pers.



Activité payante



Grand public,
Intergénérationnel,
Petite enfance, 6-8 ans,
8-12 ans, 12-15 ans,
15-18 ans,
Public adulte handicapé

THÈMES

Biodiversité (Faune, Flore,
Trame verte et bleue),
animaux

TYPE D'ACTIVITÉ

Visite guidée

LE LIEU DE L'ACTIVITÉ

est FIXE (site naturel dédié,
locaux de la structure
intervenante, ...)

SUPPORTS POUR L'ACTIVITÉ :

Distribution de fiches aux
scolaires



STRUCTURE

Maison du Terril, Office de Tourisme de Rieulay

La Maison du Terril vous accueille et vous propose des sorties thématiques concernant le site de Rieulay. Nous assurons la promotion du territoire et organisons des visites avec tous types de publics.

L'histoire du charbon et la construction du terril, sa faune, sa flore, sa reconversion et le patrimoine de la ville de Rieulay font, entre autre, partie des thèmes abordés.

CONTACT

42 bis rue Suzanne Lanoy
59870 Rieulay
Tél : 00 33(0)3.27.86.03.64
rieulay.terril@orange.fr
Laure Thuillier
Blandine Riquoir



ZONE D'INTERVENTION
France

Fiche mise à jour :
Septembre 2011



Histoires d'eaux, contes et légendes

Une coulée d'histoires variées (amusantes, philosophiques, poétiques, émouvantes,...) adaptées au(x) souhait(s) des organisateurs, au(x) lieu(x) et au(x) public(s).

MESSAGE

Eaux d'ici et eaux de là, depuis l'origine de la parole, les sources, les torrents, les fleuves et les mers habitent l'imaginaire collectif...

OBJECTIFS

Transmettre des histoires venues de loin et de longtemps.



Toute l'année, sur rendez-vous



de 30 mn à 2h



de 8 à 120 pers.



Activité payante



Grand public,
Intergénérationnel, 8-12 ans,
12-15 ans, 15-18 ans,
Public adulte handicapé,
Enseignement spécialisé,
Enseignement supérieur,
Enseignants/animateurs

THÈMES

Eau

TYPE D'ACTIVITÉ

Animation, Spectacle, Balade contée

LE LIEU DE L'ACTIVITÉ

Peut se déplacer (en classe, en salle, en extérieur lors d'une manifestation, ...)



STRUCTURE

Patricia Beudin

Contes, lectures à voix haute, ateliers d'écriture.

CONTACT

Boulevard Saintelette, 7A
7000 Mons
Tél : 00 32 (0)495/834627
patbeumons@yahoo.fr
<http://www.patanima.be>



MATÉRIEL NÉCESSAIRE :

Un verre ... d'eau

ZONE D'INTERVENTION

France, Belgique

Fiche mise à jour :
Septembre 2011

Fiche réalisée par le Parc naturel transfrontalier du Hainaut avec la participation du Contrat de rivière Escaut Lys (B) et du Schéma d'aménagement et de gestion des eaux de la Scarpe aval (F).

Retrouvez l'intégralité des fiches activités et outils pédagogiques sur www.pnr-scarpe-escaut.fr



Les explorateurs

L'animation s'adresse à des structures d'accueil de loisirs et propose une journée en deux temps :

- Un premier temps tourné sur l'observation, la découverte et le recueil d'information sur la faune et la flore environnante. Pour cela, nous mettons à disposition des groupes, matériels et documentation nécessaires.
- Le second temps consiste à se poser des questions sur ce qui est favorable au maintien et au développement de la vie sur le lieu de visite, ainsi que d'entamer les prémices des premières actions de sensibilisation et/ou de préservation proposées par les enfants (réalisation d'affichages, de nichoirs, d'hôtels à insectes, d'une mare, réaménagement d'espaces, ...)

Cette animation peut être mise en place en ville comme à la campagne.

MESSAGE

Mieux connaître pour mieux comprendre et respecter.

OBJECTIFS

Pour les enfants :

- Favoriser la découverte et la curiosité
- Développer l'autonomie dans la recherche d'informations
- Favoriser une meilleure compréhension et respect du vivant
- Inviter à réfléchir sur l'impact de l'homme sur la biodiversité

Pour les animateurs accompagnant les groupes :

- Présenter des techniques d'animations
- Favoriser le lien entre différentes activités
- Favoriser le développement d'actions liées à l'éducation relative à l'environnement



Printemps, été



2h00



de 10 à 25 pers.



Activité payante

6-8 ans, 8-12 ans



THÈMES

Biodiversité (Faune, Flore, Trame verte et bleue)

TYPE D'ACTIVITÉ

Animation

LE LIEU DE L'ACTIVITÉ

Peut se déplacer (en classe, en salle, en extérieur lors d'une manifestation, ...)

SUPPORTS POUR L'ACTIVITÉ :

Documentation sur la faune et la flore



STRUCTURE

STAJ Nord Artois

Le STAJ est un mouvement de jeunesse et d'éducation populaire dont la finalité est de permettre par tout moyen possible la mise en place de projets faits par et pour les jeunes.

CONTACT

36 rue de Mons
59300 Valenciennes
Tél : 00 33(0)3/27/47/29/97
nord-artois@staj.asso.fr
http://staj.nordartois.free.fr/minis_ejour.html
Cédric Kruger



MATÉRIEL NÉCESSAIRE :

- boîtes loupes (5 minimum, plus conseillé)
- grandes feuilles ou cartoline (une par équipe minimum)
- ciseaux
- scotch
- feutres de couleurs

A CREUSER ... POUR ÊTRE ACCOMPAGNÉ :

Cette activité est mise en place dans le cadre de journées découvertes ou de séjours. Le coût de l'animation est compris dans le coût de la journée découverte ou du séjour.

ZONE D'INTERVENTION

France

Fiche mise à jour :
Juin 2012



La mare, un écosystème aux mille et une merveilles

C'est une animation qui se fait sur le terrain à l'aide de jeux, d'outils de prélèvements et de déterminations.

Qu'est-ce qu'une mare ?

Comment entretenir une mare ?

Découverte de la flore.

Découverte de la faune.

MESSAGE

La mare peut être très intéressante pour le jardinier. En plus d'être un atout important pour l'environnement, elle attire un grand nombre d'espèces utiles aux cultures.

OBJECTIFS

Faire découvrir la mare et sa biodiversité.



Printemps



4h00



nous contacter



Activité payante



Public averti,
Grand public,
Intergénérationnel,
6-8 ans, 8-12 ans,
12-15 ans, 15-18 ans

THÈMES

Eau, Biodiversité (Faune, Flore, Trame verte et bleue), Paysage, Activités agricoles, circuits courts et produits du terroir, Jardin au naturel/Jardin potager

TYPE D'ACTIVITÉ

Animation, Atelier pratique

LE LIEU DE L'ACTIVITÉ

Peut se déplacer (à condition qu'il y ait une mare)

SUPPORTS POUR L'ACTIVITÉ :

Dossier distribué à la fin de la séance



STRUCTURE

Ferme Du Major

Association de réinsertion sociale et professionnelle accueillant des jeunes adultes de 18 à 26 ans en contrat aidé.

Ferme pédagogique, nous faisons des animations autour de la biodiversité et de la santé pour tous publics. Nous recevons régulièrement des écoles, des centres de loisirs et tout autre organisme sur demande. Nous animons également des goûters d'anniversaire.

CONTACT

152 rue J. Jaurès
59599 Raismes
Tél : 00 33(0)3 27 28 83 83
Fax : 00 33(0)3 27 28 83 84
fdmwuilay@orange.fr
Sandra Wuilay, animatrice FDM



MATÉRIEL NÉCESSAIRE :

Epuisette
Loupe
Bacs
Clefs de déterminations
Ficelle
Crayons, papier, etc...

ZONE D'INTERVENTION

France, Belgique

Fiche mise à jour :
Juillet 2012



Un ruban d'or la Lys

Une journée ludique destinée aux groupes d'enfants et leur professeur (ou animateur) sur réservation préalable auprès de l'Office du Tourisme.

MESSAGE

Un ruban d'or, la Lys.

La Golden River : sa vie au passé et au présent, le travail du lin, le tissage du ruban, l'écluse barragée, la station d'épuration.

OBJECTIFS

Visiter la station d'épuration de Comines.
 Visiter le poste contrôle et observer le fonctionnement de l'écluse de Bas-Warneton.
 Faire fonctionner, au musée de la Rubanerie, les métiers à tisser.
 Participer aux différentes activités pédagogiques : tissage, déguisements, jeux de mots....



Toute l'année



une journée



de 20 à 40 pers.



Activité payante

6-8 ans, 8-12 ans,
Enseignants/animateurs



THÈMES

Eau

TYPE D'ACTIVITÉ

Animation

LE LIEU DE L'ACTIVITÉ

est FIXE (site naturel dédié, locaux de la structure intervenante, ...)

SUPPORTS POUR L'ACTIVITÉ :

Dossier pédagogique du musée du ruban disponible au Musée de la Rubanerie et à l'Office du Tourisme. Exploitation et approfondissement possibles en classe.



STRUCTURE

Office du Tourisme de Comines-Warneton

L'Office du Tourisme de Comines-Warneton est à la disposition du public pour promouvoir la ville de Comines-Warneton dans le Nord Pas de Calais, en Wallonie et en Flandre.

Il renseigne également sur les principales villes et sites touristiques des trois régions précitées.

Il est ouvert :

- du lundi au vendredi : de 9h à 12h et de 14h à 17h
- les week-ends de 13h30 à 17h30, à savoir : le dernier week-end des vacances de Pâques et du dernier week-end de juin au premier week-end de septembre inclus.

Les guides pour la station d'épuration, les écluses et le Musée de la Rubanerie interviennent sur cette activité.

CONTACT

21 chemin du moulin Soete
7780 Comines-Warneton
Tél : +32(0)56/55 56 00
Fax : +32(0)56/55 56 08
office.tourisme.comines-warneton@belgacom.net
www.villedecomines-warneton.be/tourisme

MATÉRIEL NÉCESSAIRE :
carnet pour notes et stylo bille.

Aucune préparation nécessaire, mais réservation obligatoire auprès de l'Office du Tourisme de Comines-Warneton 8 jours à l'avance.



ZONE D'INTERVENTION
France, Belgique

Fiche mise à jour :
Juillet 2012



Jeu des 5 planètes

C'est un jeu destiné aux enfants de 8 à 12 ans par groupe de 15 à 30 participants.

Durée 1h30 environ.

Il permet de découvrir les interfaces entre la biodiversité, le réchauffement climatique, la pollution, les énergies et l'eau.

MESSAGE

Nous sommes tous responsables, la protection de l'environnement, c'est l'affaire de tous.

Les petits gestes sont importants. Le jeu montre que pour faire bouger les choses, tout le monde doit agir.

OBJECTIFS

Le jeu est coopératif et fait évoluer le groupe entier. Les enfants apprennent à coopérer et se motivent les uns les autres pour avancer et gagner. Sur la base de questions amusantes et pertinentes, le jeu permet de prendre conscience des difficultés environnementales.



Toute l'année



1h30



de 15 à 30 pers.



Activité payante

8-12 ans



THÈMES

Eau, Biodiversité (Faune, Flore, Trame verte et bleue), Énergie, Développement Durable, Déchets, Changement Climatique, Consommation Responsable

TYPE D'ACTIVITÉ

Animation

LE LIEU DE L'ACTIVITÉ

Peut se déplacer (en classe, en salle, en extérieur lors d'une manifestation, ...)

SUPPORTS POUR L'ACTIVITÉ :

Guide Sol'écolo possible



STRUCTURE

So'écolo / Sophie Duyck

Je suis auto-entrepreneur et propose des ateliers - animations sur l'écologie et le développement durable.

CONTACT

605 rue du pont
59310 Auchy lez Orchies
Tél : 00 33(0)6 71 24 06 20
sophie.duyck@neuf.fr
<http://soecolo.over-blog.com/>
Sophie Duyck 06 71 24 06 20



MATÉRIEL NÉCESSAIRE :
Tables et chaises

ZONE D'INTERVENTION
France, Belgique

Fiche mise à jour :
Juin 2012



La vie de l'étang

Créatives, visuelles, tactiles ou cognitives, nos séquences d'animation se font dans la bonne humeur, à la découverte de ce monde insoupçonné qu'est la mare.

MESSAGE

Allons à la rencontre des animaux qui peuplent nos mares, pour apprendre à les côtoyer et peut-être ne plus en avoir peur.

OBJECTIFS

Découvrir les petites bêtes des milieux humides.



avril-octobre



2 à 3h



De 5 à 25 pers.



Activité payante

6-8 ans, 8-12 ans,
12-15 ans,

enseignement spécialisé
(technique, ...)



THÈMES

Biodiversité

TYPE D'ACTIVITÉ

Animation

LE LIEU DE L'ACTIVITÉ

peut se déplacer (uniquement si mare à côté du lieu d'intervention)

SUPPORTS POUR L'ACTIVITÉ :

Dossier pédagogique et possibilité d'accompagnement de projet



STRUCTURE

CRIE (Centre Régional d'Initiation à l'Environnement) d'Harchies

Située à proximité de la frontière française, le Centre Régional d'Initiation à l'Environnement (C.R.I.E.) d'Harchies propose de partir à la rencontre des êtres vivants et des écosystèmes exceptionnels des marais d'Harchies-Hensies-Pommeroeul.

Par ses activités, l'équipe du C.R.I.E. cherche à susciter la réflexion, initier des changements de comportement et amener chacun à poser des actes concrets dans sa vie quotidienne pour un plus grand respect de soi, de l'autre et de son environnement. Nous contribuons à faire grandir les consciences environnementales de nos publics pour qu'ils puissent développer une relation bienveillante avec leur environnement.

Géré par l'a.s.b.l. Natagora et reconnu par la Région wallonne pour la qualité de son projet pédagogique sur les marais d'Harchies, le C.R.I.E. est aussi à votre disposition pour développer vos propres projets «nature».

CONTACT

Chemin des Préaux
7321 Harchies
Tél : 00 32 (0)069 581 172
Fax : 00 32 (0)069 581 172
crie.harchies@natagora.be
<http://www.crieharchies.be>
Anne-Laurence DEBRUE



MATÉRIEL NÉCESSAIRE :

Vêtements adaptés à la météo + bottes (pour aller dans l'eau si envie).

Pas de préparation nécessaire

ZONE D'INTERVENTION

Belgique/France (si mare à proximité du lieu d'intervention)

Fiche mise à jour :
juin-12



Visite des marais d'Harchies

Il s'agit d'une visite des marais en compagnie d'un guide ornithologue à la rencontre des nombreux oiseaux du site. Du plus rare au plus commun, la guidance permet de repérer visuellement ou auditivement ces animaux venus parfois de très loin.

MESSAGE

Au pas de promenade, il est facile de s'émerveiller des richesses biologiques des marais d'Harchies, de prendre un bon bol d'air et de calme.

OBJECTIFS

Découvrir les oiseaux des milieux humides.



toute l'année



2 à 3h



De 1 à 25 pers.



Activité payante

Grand public



THÈMES

Biodiversité

TYPE D'ACTIVITÉ

Autre (visite guidée)

LE LIEU DE L'ACTIVITÉ

fixe



STRUCTURE

CRIE (Centre Régional d'Initiation à l'Environnement) d'Harchies

Située à proximité de la frontière française, le Centre Régional d'Initiation à l'Environnement (C.R.I.E.) d'Harchies propose de partir à la rencontre des êtres vivants et des écosystèmes exceptionnels des marais d'Harchies-Hensies-Pommeroeul.

Par ses activités, l'équipe du C.R.I.E. cherche à susciter la réflexion, initier des changements de comportement et amener chacun à poser des actes concrets dans sa vie quotidienne pour un plus grand respect de soi, de l'autre et de son environnement. Nous contribuons à faire grandir les consciences environnementales de nos publics pour qu'ils puissent développer une relation bienveillante avec leur environnement.

Géré par l'a.s.b.l. Natagora et reconnu par la Région wallonne pour la qualité de son projet pédagogique sur les marais d'Harchies, le C.R.I.E. est aussi à votre disposition pour développer vos propres projets «nature».

CONTACT

Chemin des Préaux
7321 Harchies
Tél : 00 32 (0)069 581 172
Fax : 00 32 (0)069 581 172
crie.harchies@natagora.be
<http://www.crieharchies.be>
Anne-Laurence DEBRUE



MATÉRIEL NÉCESSAIRE :
Vêtements adaptés à la météo

Pas de préparation nécessaire

ZONE D'INTERVENTION
Belgique

Fiche mise à jour :
juin-12



Visite guidée d'une station d'épuration

De l'arrivée des eaux dans la station d'épuration jusqu'au rejet de l'or bleu à la rivière, venez découvrir les différents ouvrages nécessaires à l'épuration des eaux usées.

MESSAGE

L'eau est précieuse, préservons-la

OBJECTIFS

Découvrir la station d'épuration



Toute l'année



45 mn environ



de 10 à 30 pers.



Activité gratuite



Visite possible à partir de 8 ans

THÈMES

Epuration des eaux usées

TYPE D'ACTIVITÉ

Visite guidée

LE LIEU DE L'ACTIVITÉ

fixe

SUPPORTS POUR L'ACTIVITÉ :

Bande dessinée pour les enfants, fiche technique et brochure pour les adultes



STRUCTURE

IPALLE, une action quotidienne pour l'environnement

Fondée en 1976, IPALLE est l'Intercommunale de gestion de l'environnement active en Wallonie picarde et dans le Sud-Hainaut.

IPALLE est spécialisée dans le traitement des déchets et des eaux usées. IPALLE gère des collectes sélectives, des collectes d'ordures ménagères ainsi que 25 parcs à conteneurs. IPALLE gère également le centre de valorisation des déchets de Thumaide avec une capacité de 400.000 tonnes ainsi que des dalles de compostage.

IPALLE dispose actuellement de 35 stations d'épuration. De nouveaux projets de stations d'épuration sont en cours afin d'épurer à terme la quasi-totalité des eaux de Wallonie Picarde.

IPALLE, c'est aussi plus de 300 collaborateurs au service de la population qui contribuent à la sauvegarde de l'environnement.

Sans oublier qu'IPALLE, c'est une certification environnementale ISO 14001 et EMAS garantissant le respect de la réglementation environnementale sur nos différents secteurs.

CONTACT

Chemin de l'Eau Vive, 1
7503 Froyennes
Tél : 00 32 (0)69 845 988
Fax : 00 32 (0)69 845 116
info@ipalle.be
<http://www.ipalle.be/>
service communication de
l'intercommunale (info@ipalle.be)

Uniquement réservé aux groupes



ZONE D'INTERVENTION

les 23 communes de Wallonie picarde

Fiche mise à jour :
juin-12



Programme de RDV Nature

Calendrier de RDV Nature proposé chaque année au grand public. Les RDV Nature permettent à la population de découvrir ou redécouvrir le patrimoine, les secteurs paysagers du territoire, les actions de trame verte et bleue.

MESSAGE

Mieux connaître pour mieux préserver.

OBJECTIFS

Favoriser la découverte du patrimoine/ des pôles de nature.
Reconnaître la faune et la flore régionales.
Découvrir les actions exemplaires en faveur de l'environnement.
Sensibiliser à la préservation de la ressource en eau.



2ème et 4ème week-ends
entre mai et octobre



2h



de 3 à 19 pers.



Activité gratuite



Grand public,
Intergénérationnel,
Public adulte handicapé

THÈMES

Eau, Minier, Biodiversité
(Faune, Flore, Trame verte et
bleue), Forêt, Paysage

TYPE D'ACTIVITÉ

Animation nature

LE LIEU DE L'ACTIVITÉ

Pôles de nature (terrils, étangs,
...), boucles de trame verte et
bleue, ...



STRUCTURE

Communauté d'Agglomération du Douaisis

La Communauté d'Agglomération du Douaisis regroupe 35 communes et 157 000 habitants. En 2003, la définition et la mise en œuvre d'une trame verte et bleue ont été reconnues d'intérêt communautaire. Pour cela, la CAD s'est dotée d'un schéma directeur qui a permis de définir, de manière concertée, les priorités de la trame sur le territoire. L'éducation à l'environnement et au territoire correspond à l'un des 5 enjeux majeurs identifiés.

Une association naturaliste intervient sur cette activité.

CONTACT

746 rue Jean perrin
59500 Douai
Tél : 00 33(0)3 27 99 89 89
Fax : 00 33(0)3 27 99 89 00
crichard@douaisis-agglo.com
www.douaisis-agglo.com
Caroline RICHARD



Plus d'informations sur le site du Parc naturel régional Scarpe Escaut à la rubrique "Agenda des sorties découvertes".

A CREUSER ... POUR ÊTRE ACCOMPAGNÉ :

La CAD met gratuitement à disposition des enseignants, des animateurs nature pour des animations en classe ou en extérieur.

ZONE D'INTERVENTION

France

Fiche mise à jour :
Septembre 2011



Voile, kayak, vélo, tandem, orientation

Encadrées par un animateur, tout matériel nécessaire fourni, les activités se pratiquent à la séance ou sous forme de stages essentiellement axés sur la pratique, dans le respect des normes de chaque discipline : optimist, catamaran pour la voile (label FFV), vélo, tandem, orientation...

MESSAGE

Les activités sportives permettent une approche de la nature propice à la santé, au bien-être et au lien social.

OBJECTIFS

Découvrir les paysages autrement.
Acquérir des techniques pour se déplacer en toute sécurité en fonction du support utilisé (voile, vélo...).
Comprendre l'intérêt du respect des règles et des consignes.



Toute l'année sauf voile, de mars à novembre



2 à 10h



de 6 à 60 pers.



Activité payante

6-8 ans, 8-12 ans,
12-15 ans, 15-18 ans,



Enseignement spécialisé,
Enseignement supérieur

THÈMES

Eau, Paysage, Energie

TYPE D'ACTIVITÉ

Animation, Activité sportive de plein air

LE LIEU DE L'ACTIVITÉ

est FIXE (site naturel dédié, locaux de la structure intervenante, ...)

SUPPORTS POUR L'ACTIVITÉ :

Dossier remis aux enseignants



STRUCTURE

Centre d'Education à l'Environnement d'Amaury

Le Centre d'Education à l'Environnement du Parc naturel régional Scarpe-Escaut est spécialisé dans l'animation nature et sportive, et la découverte et l'étude de l'environnement pour les scolaires de la maternelle au lycée, les centres de loisirs et les groupes en séjours d'une ou plusieurs journées consécutives ou non, en externat ou en hébergement pension complète (78 lits).

L'équipe du Centre d'Amaury met ses compétences au service de vos projets : agréments Education Nationale et Jeunesse et Sports, « Chèque Nature » du Conseil Régional Nord/Pas-de-Calais, « Nature et handicap » et « Offrons la nature aux collégiens » du Conseil Général du Nord, label Ecole Française de Voile, ...

Sentiers de promenade, Club de Voile et programme de rendez-vous nature animent également les sorties des individuels et des familles.

Le Centre d'Education à l'Environnement d'Amaury est géré par l'Association pour le Développement des Equipements du Parc Scarpe-Escaut (ADEPSE).

CONTACT

Chemin des rignains
59199 Hergnies
Tél : 00 33(0)3 27 25 28 85
Fax : 00 33(0)3 27 40 27 62
centre-amaury@pnr-scarpe-
escaut.fr
www.adepse.pnr-scarpe-
escaut.fr



MATÉRIEL NÉCESSAIRE :

vêtements adaptés aux activités de pleine nature et aux conditions météorologiques.

Activités accessibles aux scolaires, centres de loisirs et groupes divers.
Obligation de savoir nager pour les activités nautiques.
Information sur demande au Centre d'éducation à l'environnement d'Amaury.

A CREUSER ... POUR ÊTRE ACCOMPAGNÉ :

Activités sportives potentiellement incluses sans frais supplémentaire dans les séjours scolaires en fonction du projet des classes accueillies

ZONE D'INTERVENTION

France

Fiche mise à jour :
Septembre 2011



Embarquement nature

Stage généraliste de découverte de la nature aux abords d'une zone humide :

- matinée d'observation (botanique, entomologie, pêche, ...),
- après-midi de bricolage (nichoirs, fabrication de papier, cuisine sauvage, ...)

MESSAGE

Apprendre de la nature tout en s'amusant !

OBJECTIFS

Favoriser la curiosité et susciter l'émerveillement face à la nature.
Faire ressentir les spécificités d'un milieu et les liens qui unissent les êtres vivants entre eux.
Introduire la notion de cycle, notamment à travers les spécificités des saisons.
Amener une réflexion sur l'impact de l'être humain sur la biodiversité.
Sensibiliser à la sauvegarde du patrimoine local : naturel et folklorique.

été

une semaine (5 jours)

De 1 à 12 pers.

Activité payante

8-12 ans

THÈMES

Eau, Biodiversité, Paysage, Alimentation et santé, Art et nature

TYPE D'ACTIVITÉ

Stage

LE LIEU DE L'ACTIVITÉ

fixe



Parc naturel
transfrontalier
du Hainaut



STRUCTURE

La Maison de Léaucourt

La Maison de Léaucourt est une ASBL dont les objectifs sont multiples :

- revitalisation du quartier de Léaucourt à Hérinnes,
- gestion et valorisation des "coupures" de l'Escaut de l'entité de Pecq,
- tourisme dans l'entité de Pecq, y compris la gestion du Musée Jules Jooris.

CONTACT

Chemin des Etangs, 12a
7742 Hérinnes
Tél : 00 32 (0)69 58 06 13
Fax : 00 32 (0)69 58 06 13
lamaisondeleaucourt@skynet.be
www.lamaisondeleaucourt.be
Edwige COLIN



ZONE D'INTERVENTION
Belgique

Fiche mise à jour :
juil-12



Goutte d'eau

« GOUTTE D'EAU », inspiré d'un conte traditionnel de l'Inde, est une sorte de parcours initiatique. Celui d'un jeune Indien qui, pour sauver son vieil oncle malade, doit partir en quête d'eau. Le jeune Chintu, accompagné de son éléphant Vivek, doit quitter son village qui souffre de sécheresse. Au pied d'un figuier, ils découvrent une source. Chintu peut enfin rentrer au village avec son précieux trésor : un seau rempli d'eau. En chemin, ils devront partager ce trésor et espérer qu'il y aura assez d'eau pour sauver le vieil oncle malade.

L'enfant découvrira par ce spectacle l'importance de l'eau, de son environnement et de la solidarité. Spectacle avec comédienne-conteuse, marionnettes et instruments de musique.

Le livre illustré «GOUTTE D'EAU» est offert à chaque enseignant ! Avec l'aide de la SWDE (Société Wallonne des Eaux), du Ministère de l'Environnement et de la Province de Brabant.

MESSAGE

Grâce à ce conte traditionnel indien, les enfants découvrent une réalité différente de leur monde, ils apprennent ainsi que nous ne sommes pas tous égaux mais que chacun peut apporter sa petite "goutte d'eau".

OBJECTIFS

Prendre conscience de ce magnifique trésor qu'est l'eau, source de vie.



Toute l'année scolaire



45 min



De 80 à 115 pers.



Activité payante

Petite enfance, 6-8 ans



THÈMES

Eau, Solidarité

TYPE D'ACTIVITÉ

Spectacle, Livre GOUTTE D'EAU

LE LIEU DE L'ACTIVITÉ

Peut se déplacer (en classe, en salle, en extérieur lors d'une manifestation, ...)

SUPPORTS POUR L'ACTIVITÉ :

Le livre GOUTTE D'EAU est offert à chaque enseignant à l'issue de la représentation, ainsi qu'un dossier pédagogique.



STRUCTURE

Théâtre ZANNI

Le Théâtre ZANNI est un théâtre qui a pour objectif la création et la diffusion théâtrale pour le tout jeune public.

ZANNI veut promouvoir une sensibilisation à la nature, à l'environnement, au cadre de vie de l'enfant en général et plus particulièrement à la thématique de l'eau dès les classes de maternelles jusqu'au premier cycle primaire à travers la diffusion de spectacles.

Diffusion en cours : "GOUTTE D'EAU" Plus de 300 représentations dans toute la Région Wallonne.

CONTACT

Rue St Fromont, 1
1457 Walhain
Tél : 00 32 (0)10 65 77 72
info@theatre-zanni.be
www.gouttedeau.be
Anne Van Rymenam
tél : + 32 10 65 77 72
gsm + 32 478 51 01 05
mail : anne@theatre-zanni.be



MATÉRIEL NÉCESSAIRE :

Un local vide, occulté d'un espace total de 10m x 8m.

La compagnie se déplace avec décor, éclairage et gradins pour asseoir les enfants

ZONE D'INTERVENTION

France, Belgique

Fiche mise à jour :
Août 2012



Utilisation rationnelle de l'eau de pluie

Les enjeux mondiaux, régionaux et locaux de l'eau douce.
 Pourquoi et pour quoi utiliser l'eau de pluie ?
 Peut-on tout faire avec l'eau de pluie ? Et la boire ?
 Comment réaliser son installation domestique ?
 Comment économiser l'eau ?
 Et l'épuration des eaux usées ? Le système Traitsélect.
 Les toilettes à litière biomâtrisée.

MESSAGE

La gestion au quotidien de l'eau de pluie, c'est bon pour l'environnement, pour la santé de ceux qui l'utilisent, c'est écologique et donc économique.

OBJECTIFS

Diminuer sa pression sur l'environnement hydrique par un acte hautement citoyen.

toute l'année

1h

De 10 à 50 pers.

Activité payante

Grand public

THÈMES

Eau, Alimentation et santé, Urbanisme durable/Eco-habitat, Solidarité, Développement Durable, Déchets, Consommation Responsable

TYPE D'ACTIVITÉ

Animation, Formation, consommation responsable

LE LIEU DE L'ACTIVITÉ

Peut se déplacer (en classe, en salle, en extérieur lors d'une manifestation, ...)



STRUCTURE

Eco-vie asbl

Association régionale pour la défense de l'environnement, la qualité de vie et le développement durable à travers la culture, le patrimoine, les droits de l'homme, la stimulation d'une citoyenneté active.

L'association est reconnue en éducation permanente par la Communauté française (Belgique).

CONTACT

135 rue de la Vellerie
7700 Mouscron
Tél : 00 32 (0)56 / 33 72 13
Fax : 00 33 972 196 488
eco-vie@skynet.be
www.eco-vie.be
Xavier ADAM
00 32 (0)56 / 48 97 64
adamxavierbe@gmail.com



MATÉRIEL NÉCESSAIRE :

- Ecran de projection ou mur blanc
- Ordi nateur+ projecteur (disponible auprès de l'association si nécessaire)

ZONE D'INTERVENTION

France, Belgique

Fiche mise à jour :
Juillet 2012



Visite d'une maison 100% eau de pluie, poêle de masse, épuration des eaux, compostage, etc...

Utilisation intégrale de l'eau de pluie (stockage, filtration, usage domestique et boisson).
Comment réaliser son installation domestique et comment économiser l'eau ?
Épuration des eaux usées grâce au système Traitsélect. Les toilettes à litière biomaîtrisée.
Compostage.
Chauffage au bois grâce à un poêle de masse.
Principes de l'architecture bio-climatique.
Chauffe-eau solaire.
Panneaux photovoltaïques.
Dégustation d'eau de pluie + petite collation (café/thé bio-éthique, gâteau ou tarte maison).

MESSAGE

Il est possible de vivre / se loger plus écologiquement.

OBJECTIFS

Diminuer sa pression sur l'environnement par un acte hautement citoyen.

Toute l'année
2h
De 6 à 20 pers.
Activité payante
Grand public

THÈMES

Eau, Alimentation et santé, Urbanisme durable/Eco-habitat, Solidarité, Développement Durable, Déchets, Consommation Responsable

TYPE D'ACTIVITÉ

Animation

LE LIEU DE L'ACTIVITÉ

est FIXE (Maison témoin à Leers-Nord, commune d'Estaimpuis - Belgique)



STRUCTURE

Eco-vie asbl

Association régionale pour la défense de l'environnement, la qualité de vie et le développement durable à travers la culture, le patrimoine, les droits de l'homme, la stimulation d'une citoyenneté active.

L'association est reconnue en éducation permanente par la Communauté française (Belgique).

CONTACT

135 rue de la Vellerie
7700 Mouscron
Tél : 00 32 (0)56 / 33 72 13
Fax : 00 33 972 196 488
eco-vie@skynet.be
www.eco-vie.be
Xavier ADAM
00 32 (0)56 / 48 97 64
adamxavierbe@gmail.com



ZONE D'INTERVENTION
Belgique

Fiche mise à jour :
Juillet 2012



La zone humide de Léaucourt

Découverte de la faune et de la flore d'une zone humide (ancien méandre de l'Escaut), lecture du paysage, introduction à la batellerie, etc ...

MESSAGE

Une zone humide est un milieu en raréfaction qui recèle une faune et une flore particulières.

OBJECTIFS

- Favoriser la curiosité et susciter l'émerveillement face à la nature.
- Faire ressentir les spécificités d'un milieu et les liens qui unissent les êtres vivants entre eux.
- Introduire la notion de cycle, notamment à travers les spécificités des saisons.
- Amener une réflexion sur l'impact de l'être humain sur la biodiversité.



printemps - été



2H30



De 8 à 30 pers.



Activité payante

6-8 ans, 8-12 ans,
12-15 ans, 15-18 ans,



Enseignement spécialisé

THÈMES

Eau, Biodiversité, Paysage

TYPE D'ACTIVITÉ

Animation

LE LIEU DE L'ACTIVITÉ

fixe



STRUCTURE

La Maison de Léaucourt

La Maison de Léaucourt est une ASBL dont les objectifs sont multiples :

- revitalisation du quartier de Léaucourt à Hérinnes,
- gestion et valorisation des "coupures" de l'Escaut de l'entité de Pecq,
- tourisme dans l'entité de Pecq, y compris la gestion du Musée Jules Jooris.

CONTACT

Chemin des Etangs, 12a
7742 Hérinnes
Tél : 00 32 (0)69 58 06 13
Fax : 00 32 (0)69 58 06 13
lamaisondeleaucourt@skynet.be
www.lamaisondeleaucourt.be
Edwige COLIN



ZONE D'INTERVENTION
Belgique

Fiche mise à jour :
juil-12



La zone humide de Léaucourt en automne

Découverte de la faune et de la flore d'une zone humide (ancien méandre de l'Escaut) en automne : la migration des oiseaux, les essences du bord de l'eau, les fruits et les différents modes de dispersion des graines, etc ...

MESSAGE

Une zone humide est un milieu en raréfaction qui recèle une faune et une flore particulières.

OBJECTIFS

- Favoriser la curiosité et susciter l'émerveillement face à la nature.
- Faire ressentir les spécificités d'un milieu et les liens qui unissent les êtres vivants entre eux.
- Introduire la notion de cycle, notamment à travers les spécificités des saisons.
- Amener une réflexion sur l'impact de l'être humain sur la biodiversité.



automne



2H30



De 8 à 30 pers.



Activité payante

6-8 ans, 8-12 ans,
12-15 ans, 15-18 ans,



Enseignement spécialisé

THÈMES

Eau, Biodiversité, Forêt,
Paysage

TYPE D'ACTIVITÉ

Animation

LE LIEU DE L'ACTIVITÉ

fixe



Parc naturel
transfrontalier
du Hainaut



STRUCTURE

La Maison de Léaucourt

La Maison de Léaucourt est une ASBL dont les objectifs sont multiples :

- revitalisation du quartier de Léaucourt à Hérinnes,
- gestion et valorisation des "coupures" de l'Escaut de l'entité de Pecq,
- tourisme dans l'entité de Pecq, y compris la gestion du Musée Jules Jooris.

CONTACT

Chemin des Etangs, 12a
7742 Hérinnes
Tél : 00 32 (0)69 58 06 13
Fax : 00 32 (0)69 58 06 13
lamaisondeleaucourt@skynet.be
www.lamaisondeleaucourt.be
Edwige COLIN



ZONE D'INTERVENTION
Belgique

Fiche mise à jour :
juil-12



Visite guidée de la zone humide de Léaucourt

Découverte de la faune et de la flore de la zone humide de Léaucourt (ancien méandre de l'Escaut).

MESSAGE

Une zone humide est un milieu en raréfaction qui recèle une faune et une flore particulières.

OBJECTIFS

Favoriser la curiosité et susciter l'émerveillement face à la nature.
Faire ressentir les spécificités d'un milieu et les liens qui unissent les êtres vivants entre eux.
Amener une réflexion sur l'impact de l'être humain sur la biodiversité.
Sensibiliser à la sauvegarde du patrimoine local : naturel, folklorique et bâti.



toute l'année



2H30



De 1 à 30 pers.



Activité payante (gratuit pour enfants moins de 12 ans)



Grand public

THÈMES

Eau, Biodiversité, Paysage, Histoire locale et patrimoine

TYPE D'ACTIVITÉ

Visite guidée

LE LIEU DE L'ACTIVITÉ

fixe



STRUCTURE

La Maison de Léaucourt

La Maison de Léaucourt est une ASBL dont les objectifs sont multiples :

- revitalisation du quartier de Léaucourt à Hérinnes,
- gestion et valorisation des "coupures" de l'Escaut de l'entité de Pecq,
- tourisme dans l'entité de Pecq, y compris la gestion du Musée Jules Jooris.

CONTACT

Chemin des Etangs, 12a
7742 Hérinnes
Tél : 00 32 (0)69 58 06 13
Fax : 00 32 (0)69 58 06 13
lamaisondeleaucourt@skynet.be
www.lamaisondeleaucourt.be
Edwige COLIN



ZONE D'INTERVENTION
Belgique

Fiche mise à jour :
juil-12



Journée de détente à Léaucourt

Journée de détente :

- matinée de découverte de la faune et de la flore d'une zone humide (ancien méandre de l'Escaut),
- après-midi d'initiation aux jeux traditionnels.

MESSAGE

Apprendre de la nature tout en s'amusant !

OBJECTIFS

Favoriser la curiosité et susciter l'émerveillement face à la nature.
Faire ressentir les spécificités d'un milieu et les liens qui unissent les êtres vivants entre eux.
Introduire la notion de cycle, notamment à travers les spécificités des saisons.
Amener une réflexion sur l'impact de l'être humain sur la biodiversité.
Sensibiliser à la sauvegarde du patrimoine local : naturel et folklorique.



Début et fin d'année scolaire
ou à la demande



Journée



De 8 à 30 pers.



Activité payante



8-12 ans, 12-15 ans,
15-18 ans,
Enseignement spécialisé

THÈMES

Eau, Biodiversité, Paysage,
Histoire locale, Jeux
traditionnels

TYPE D'ACTIVITÉ

Animation

LE LIEU DE L'ACTIVITÉ

fixe



STRUCTURE

La Maison de Léaucourt

La Maison de Léaucourt est une ASBL dont les objectifs sont multiples :

- revitalisation du quartier de Léaucourt à Hérinnes,
- gestion et valorisation des "coupures" de l'Escaut de l'entité de Pecq,
- tourisme dans l'entité de Pecq, y compris la gestion du Musée Jules Jooris.

CONTACT

Chemin des Etangs, 12a
7742 Hérinnes
Tél : 00 32 (0)69 58 06 13
Fax : 00 32 (0)69 58 06 13
lamaisondeleaucourt@skynet.be
www.lamaisondeleaucourt.be
Edwige COLIN



ZONE D'INTERVENTION
Belgique

Fiche mise à jour :
juil-12



Fiches

Outils pédagogiques

COMMENT TROUVER UN OUTIL ?

Le tableau suivant vous permettra de vous guider dans vos recherches.
Il reprend l'ensemble des fiches classées suivant :

Le pays où se trouve l'outil

- France 
- Belgique 

} Attention : ce n'est pas parce qu'un outil est en France qu'il n'est pas accessible aux structures Belges et inversement. SE RENSEIGNER

Le thème de l'activité

- Zones humides
- Biodiversité faune flore
- Assainissement / eau potable / consommation
- Histoire locale et patrimoine
- Divers
- Mares
- Développement durable
- Sport / loisirs
- Art et culture

Vous trouverez également dans le tableau pour chaque outil des renseignements complémentaires :

- Le type d'outil. S'il s'agit de mallette pédagogique, de CD...
- Le public cible. Tout public, scolaire, enseignants, animateurs *
- Les modalités de prêt. Sur simple demande ou sous conditions

* attention il faut vous reporter à la fiche pour avoir plus de détails



Pays où se trouve l'outil	Thème	Intitulé	Type d'outils	Public cible	Modalités de prêt	Page
	Zones humides	Les zones humides	Maquette	Tout public, scolaire	Sous conditions	158
	Biodiversité	Répartition des oiseaux d'eau	Maquette	Tout public, scolaire	Sous conditions	154
		Les amphibiens et les reptiles liés à l'eau du bassin Artois-Picardie	Poster	Tout public	Sur simple demande	182
		Les Odonates du bassin Artois-Picardie	Poster	Tout public	Sur simple demande	184
	Développement durable	Jeu de la trame verte et bleu	Jeu coopératif	Scolaire	Sous conditions	172
		Ma petite planète chérie	DVD	Scolaire	Sur simple demande	196
		Guide pratique de sensibilisation à l'Environnement sur le Coeur d'Ostrevent	Dossier pédagogique	Tout public	Sur simple demande	166
		Exposition Développement Durable	Exposition	Tout public	Sur simple demande	170
		L'univers de l'écocitoyen	CD chansons	Scolaire	Sur simple demande	178
		Jo le crapaud	CD conte musical	Scolaire	Sur simple demande	180
		Citoyens et curieux de nature	Jeu coopératif	Tout public, scolaire	Sous conditions	186
	Assainissement/Eau potable/consommation	Le château d'eau	Maquette	Grand public, scolaire	Sous conditions	164
		Feuillets cycle de l'eau	Dossier pédagogique	Scolaire	Sur simple demande	144
		Film pédagogique sur le cycle de l'eau, H ₂ O	Film	Scolaire	Sur simple demande	146
		Livret pédagogique "l'eau et l'agriculture"	Dossier pédagogique	Scolaire	Sous conditions	188
		Ec'Eau bus	Expo ludique et interactive	Tout public, scolaire	Sous conditions	150
	Eau et paysage	Malle pédagogique Ricochets	Valise pédagogique	Tout public, scolaire	Sous conditions	198
	Histoire, patrimoine local	La Vallée de l'Escaut	Maquette	Scolaire	Sous conditions	160
		L'affaissement Minier	Maquette	Scolaire	Sous conditions	162
	Divers	Nappe phréatique et sources	Maquette	Scolaire	Sous conditions	156
		Malle géologie	Valise pédagogique	Scolaire	Sous conditions	174
	Biodiversité	Sculptures de poissons	Sculptures	Tout public, scolaire	Sous conditions	152
	Développement durable	Ecoles nature et écocitoyennes	Dossier pédagogique	Scolaire	Sur simple demande	176
		Ma petite planète chérie	DVD	Scolaire	Sur simple demande	148
	Eau et paysage	Malle pédagogique Ricochets	Valise pédagogique	Tout public, scolaire	Sous conditions	168
	Assainissement/Eau potable/consommation	Brochure "Stations d'épuration"	Brochure	Adulte	Sur simple demande	192
		Visite guidée d'une station d'épuration	Brochure	Adolescent, adulte	Sur simple demande	194
		Bon voyage, l'eau	Dossier pédagogique	Scolaire	Sur simple demande	190
	Histoire, patrimoine local	Carnet de jeu wap aventure sur le canal de l'Espierre	Carnet de jeu	Tout public	Sous conditions	142



Carnet de jeu WAP Aventure sur le canal de l'Espierre

Carnet de jeu de 12 pages emmenant l'enfant le long des berges du canal, à la recherche de Madelon, fille de batelier qui a disparu, avec des énigmes à résoudre et des indices à trouver sur place, pour enfin retrouver le mot mystère permettant de retrouver Madelon.

OBJECTIFS

Faire découvrir un site naturel (un canal) de façon ludique, faire connaître l'histoire locale.

MODALITÉS D'EMPRUNT :

Carnet vendu à la Maison du Canal ou téléchargeable gratuitement sur www.wapaventure.be

découvrir,
comprendre, agir

THÈMES

Eau, frontière, biodiversité (faune, flore, trame verte et bleue), histoire locale et patrimoine bâti, autre : batellerie.

PUBLIC CIBLE

intergénérationnel, 6-8 ans, 8-12 ans, enseignement spécialisé

TYPE D'OUTIL

jeu, livre, sentier

ANNÉE DE CRÉATION :

2010

LA MISE À DISPOSITION DE
L'OUTIL EST PAYANTE



STRUCTURE

Commune d'Estaimpuis

Administration communale, service Environnement et Tourisme

CONTACT

4 rue de Berne
7730 Leers-NordCedex
Tél :00 32 (0)56/481348
Fax :00 32 (0)56/481379
info@estaimpuis.be
www.estaimpuis.be
Laure ANDRE, commune
d'Estaimpuis,
laure.andre@estaimpuis.be, tél.
056/48 13 77



PARTENAIRE(S) :

Maison du Tourisme de Wallonie picarde (IDETA)

A CREUSER ... POUR ÊTRE ACCOMPAGNÉ :

Prix de vente : 1 euro à la Maison du Canal ou téléchargeable gratuitement sur internet www.wapaventure.be

ZONE D'INTERVENTION

Cet outil ne peut être utilisé que sur place, en Belgique, mais est accessible au public transfrontalier

Fiche mise à jour :
Juillet 2012

Fiche réalisée par le Parc naturel transfrontalier du Hainaut avec la participation du Contrat de rivière Escaut Lys (B) et du Schéma d'aménagement et de gestion des eaux de la Scarpe aval (F).

Retrouvez l'intégralité des fiches activités et outils pédagogiques sur www.pnr-scarpe-escaut.fr

Feuillets cycle de l'eau

4 feuillets thématiques illustrés pour aborder les questions de : captage, distribution de l'eau potable, traitement des eaux usées et lagunage.

OBJECTIFS

Comprendre le cycle de l'eau, comprendre d'où vient l'eau potable, comprendre le stockage de l'eau, comprendre le traitement de l'eau, comprendre le lagunage.

MODALITÉS D'EMPRUNT :

Possibilité de demander des exemplaires au Service communication de Noréade ou de télécharger les documents sur le site internet de Noréade (www.noreade.fr), rubrique Info Eau.

Cet outil pédagogique est en lien avec l'activité : il peut être complémentaire de l'activité de visite d'un ouvrage d'eau ou d'assainissement (proposée par la même structure).

Comprendre

THÈMES

Eau, Biodiversité,
Développement Durable,
Consommation responsable

PUBLIC CIBLE

8-12 ans, 12-15 ans

TYPE D'OUTIL

dossier pédagogique

ANNÉE DE CRÉATION :

2009

LA MISE À DISPOSITION DE
L'OUTIL EST GRATUITE



STRUCTURE

NOREADE

Noréade, service public de l'eau et de l'assainissement, a pour mission de fournir quotidiennement à ses abonnés une eau de qualité dans un souci d'accès pour tous, et agit pour la préservation des ressources en assurant le traitement des eaux usées.

CONTACT

23, avenue de la Marne -
BP 101
59443 Wasquehal Cedex
Tél : 00 33 (0)3 20 66 43 43
Fax : 00 33 (0)3 20 66 44 44
v.devulder@noreade.fr
<http://www.noreade.fr>
v.devulder@noreade.fr

INFOS COMPLÉMENTAIRES (PRÉPARATION, ...)

Cet outil nécessite une
préparation préalable



ZONE D'INTERVENTION

France

Fiche mise à jour :
juil-12

Film pédagogique sur le cycle de l'eau, H2O

Ce film pédagogique et ludique est animé par un personnage en 3D. Il est illustré de schémas et photos.

OBJECTIFS

Cette vidéo a pour but de sensibiliser le jeune public au cycle de l'eau : appréhender le cycle naturel et humain de l'eau ; saisir la notion de potabilité de l'eau ; apprendre à économiser l'eau.

Le visionnage de ce film peut s'accompagner d'une visite de terrain lors de la journée de l'eau du mois de mars.

MODALITÉS D'EMPRUNT :

Possibilité de demander un exemplaire au Service communication de Noréade, visible sur le site Internet de Noréade (www.noreade.fr) dès la page d'accueil.

Cet outil pédagogique est en lien avec l'activité : il peut être complémentaire de l'activité de visite d'un ouvrage d'eau ou d'assainissement (proposée par la même structure).

Découvrir

Comprendre

THÈMES

Eau, Biodiversité,
Développement Durable,
Consommation responsable

PUBLIC CIBLE

6-8 ans, 8-12 ans

TYPE D'OUTIL

film

ANNÉE DE CRÉATION :

2011

**LA MISE À DISPOSITION DE
L'OUTIL EST GRATUITE**



STRUCTURE

NOREADE

Noréade, service public de l'eau et de l'assainissement, a pour mission de fournir quotidiennement à ses abonnés une eau de qualité dans un souci d'accès pour tous, et agit pour la préservation des ressources en assurant le traitement des eaux usées.

CONTACT

23, avenue de la Marne -
BP 101
59443 Wasquehal Cedex
Tél : 00 33 (0)3 20 66 43 43
Fax : 00 33 (0)3 20 66 44 44
v.devulder@noreade.fr
<http://www.noreade.fr>
v.devulder@noreade.fr

PARTENAIRE(S) :

Agence de l'Eau Artois-Picardie

INFOS COMPLÉMENTAIRES (PRÉPARATION, ...)

Cet outil nécessite une préparation préalable

RESSOURCES :

Ressources documentaires sur le cycle de l'eau



ZONE D'INTERVENTION

France

Fiche mise à jour :
juil-12

Fiche réalisée par le Parc naturel transfrontalier du Hainaut avec la participation du Contrat de rivière Escaut Lys (B) et du Schéma d'aménagement et de gestion des eaux de la Scarpe aval (F).

Retrouvez l'intégralité des fiches activités et outils pédagogiques sur www.pnr-scarpe-escaut.fr



Ma petite planète chérie (tomes 1 et 2)

Quelques films peuvent être utilisés pour développer le thème de l'eau :

- "Le voyage d'une goutte d'eau" (le cycle de l'eau),
- "L'eau, c'est la vie" (remonter la rivière jusqu'à sa source),
- "Histoire d'eau" (une station d'épuration des eaux usées),
- "Princesse Libellule" (il était une fois dans une mare)

OBJECTIFS

Des histoires qui abordent l'écologie de manière amusante et poétique.

MODALITÉS D'EMPRUNT :

Prêt contre photocopie de la carte d'identité, usage privé.

Découvrir

Comprendre

THÈMES

Eau, Biodiversité (faune, flore, forêt, énergie, déchets)

PUBLIC CIBLE

petite enfance, 6-8 ans

TYPE D'OUTIL

outil multimédia (DVD)

ANNÉE DE CRÉATION :

1995

**LA MISE À DISPOSITION DE
L'OUTIL EST GRATUITE**



STRUCTURE

CRIE (Centre Régional d'Initiation à l'Environnement) d'Harchies

Située à proximité de la frontière française, le Centre Régional d'Initiation à l'Environnement (C.R.I.E.) d'Harchies propose de partir à la rencontre des êtres vivants et des écosystèmes exceptionnels des marais d'Harchies-Hensies-Pommeroeul.

Par ses activités, l'équipe du C.R.I.E. cherche à susciter la réflexion, initier des changements de comportement et amener chacun à poser des actes concrets dans sa vie quotidienne pour un plus grand respect de soi, de l'autre et de son environnement.

Nous contribuons à faire grandir les consciences environnementales de nos publics pour qu'ils puissent développer une relation bienveillante avec leur environnement. Géré par l'a.s.b.l. Natagora et reconnu par la Région wallonne pour la qualité de son projet pédagogique sur les marais d'Harchies, le C.R.I.E. est aussi à votre disposition pour développer vos propres projets « nature ».

CONTACT

Chemin des Préaux
7321 Harchies
Tél : 00 32 (0)069 581 172
Fax : 00 32 (0)069 581 172
crie.harchies@natagora.be
<http://www.crieharchies.be>
Carine NOEL



ZONE D'INTERVENTION
Belgique/France

Fiche mise à jour :
juin-12



Ec'eau bus

Bus itinérant aménagé en éco musée sur le thème de l'Eau, l'Ec'eau bus développe 3 thèmes principaux : la ressource, la gestion et les économies d'eau par l'intermédiaire de 21 panneaux d'expositions ludiques (activités interactives, observations au microscope, expériences, ...). Une mini salle de projection permet de conclure la visite par la projection d'un petit film récapitulatif.

OBJECTIFS

Sensibiliser et informer sur la préservation de la ressource en eau.
Lutter contre le gaspillage et la pollution.

INFOS PRATIQUES :

Réserver un emplacement de 20 mètres de long et 10 mètres de large pour le stationnement du bus ; prévoir également une source d'alimentation électrique pour le branchement. Néanmoins, l'Ec'eau bus est équipé d'un groupe électrogène pour être autonome, celui ci émet toutefois un bruit de fond.

MODALITÉS D'EMPRUNT :

Deux mois avant la date d'intervention, un courrier de demande de réservation doit être adressé au Président de la Communauté d'agglomération. Suite à ce courrier, le Service Jeunesse prend rendez-vous avec le demandeur pour établir les modalités d'interventions (stationnement, branchement, tarifs, conventions, public, horaires).

Découvrir

Comprendre

Agir

THÈMES

Eau

PUBLIC CIBLE

Grand public, 8-12 ans

TYPE D'OUTIL

Dossier pédagogique, Exposition

ANNÉE DE CRÉATION :

2003



STRUCTURE

Communauté d'Agglomération de La Porte du Hainaut

La Communauté d'Agglomération de La Porte du Hainaut est un établissement public de coopération intercommunale créée le 30 décembre 2000 qui a de nombreuses compétences : développement économique, aménagement de l'espace, équilibre social de l'habitat, environnement, culture, sports, tourisme...

Située entre Lille et Valenciennes, elle regroupe aujourd'hui 39 communes et 149 227 habitants (au 1er janvier 2011).

Il s'agit d'un territoire fort de quatre entités : l'Amandinois, le Denaisis, l'Ostrevant et le centre-agglomération.

Il s'étend sur 45 km du nord au sud, il couvre 322 km², dont plus du tiers (partie nord) est inclus dans le Parc naturel régional Scarpe-Escaut.

Territoire d'eau (vallées humides, thermalisme, port fluvial...) arrosé par l'Escaut, la Scarpe ou la Sensée (3 SAGE, 1 SDAGE), les paysages sont contrastés, denses ou verdoyants, dominés par les terrils ou plantés d'arbres centenaires.

Le siège de la CAPH est situé au Site Minier de Wallers Arenberg.

CONTACT

Site minier de Wallers-Arenberg -
Rue Michel Rondet - B.P. 59
59135 Wallers-Arenberg
Tél : 00 33(0)3 27 09 00 93
Fax : 00 33(0)3 27 21 09 03
contact@agglo-porteduhainaut.fr
<http://www.agglo-porteduhainaut.fr/>
Sandrine Bultez
Géry Quinchon



PARTENAIRE(S) :

Agence de l'Eau
Région Nord Pas-de-Calais
Conseil Général du Nord
Europe
SITURV

INFOS COMPLÉMENTAIRES (PRÉPARATION, ...)

Cet outil pédagogique ne peut être réservé que sous certaines conditions : Réalisation d'un courrier de demande accompagné du projet dans lequel l'Ec'eau bus intervient ; la mise en place d'une réunion d'organisation et la réalisation d'une convention. L'intervention de l'Ec'eau bus implique la présence de deux animateurs dont un chauffeur mis à disposition par la Communauté d'Agglomération de la Port du Hainaut.

A CREUSER ... POUR ÊTRE ACCOMPAGNÉ :

Gratuite pour les 39 communes de la CAPH. 10 sorties gratuites pour les communes du PNR Scarpe Escaut et le SAGE Scarpe Aval. Une participation financière est demandée aux communes extérieures à ces territoires.

ZONE D'INTERVENTION

France

Fiche mise à jour :
Septembre 2011

Sculptures de poissons

Lot de 6 sculptures de poissons à taille réelle en bois peint :
un brochet, une carpe, un gardon, une anguille, une loche de rivière, une bouvière.

OBJECTIFS

Permettre de toucher et de visualiser en trois dimensions les poissons et d'appréhender les différentes espèces et leurs adaptations.

MODALITÉS D'EMPRUNT :

Il s'agit de sculptures réalisées par un artiste sur commande. Le prêt fera l'objet d'une convention.

Découvrir

Comprendre

THÈMES

Eau, Biodiversité (Faune, Flore,
Trame verte et bleue)

PUBLIC CIBLE

Grand public, Public adulte
handicapé, Enseignement
spécialisé

TYPE D'OUTIL

Sculpture

ANNÉE DE CRÉATION :

2009

**LA MISE À DISPOSITION DE
L'OUTIL EST GRATUITE**



STRUCTURE

ASBL Contrat de rivière Escaut-Lys

Association ayant pour objectif de réunir autour d'une même table l'ensemble des gestionnaires et usagers de l'eau du bassin versant de l'Escaut et de la Lys en wallonie pour :

- coordonner leurs actions
- dresser un diagnostic des cours d'eau et milieux aquatiques
- animer et sensibiliser la population et les gestionnaires de l'eau.

CONTACT

rue des Sapins, 31
7603 Bon-Secours
Tél : 0032 (0)69 77 98 82
crescautlys@plainesdelescaut.be
M. MINETTE Franck
ou
M. BRENNET Louis



INFOS COMPLÉMENTAIRES (PRÉPARATION, ...)

Les sculptures sont à utiliser dans le cadre d'une animation sur l'eau, la biodiversité, la pêche...



ZONE D'INTERVENTION

France, Belgique

Fiche mise à jour :
Septembre 2011



Répartition des oiseaux d'eau

Maquette présentant la coupe d'un étang avec 2 types de berges différents. Des magnets représentant des oiseaux doivent être placés en fonction de leur zone de nourrissage (profondeur d'eau et nourriture disponible).

OBJECTIFS

Comprendre la répartition des oiseaux sur un plan d'eau et l'importance du profil en pente douce des berges pour favoriser la biodiversité.

INFOS PRATIQUES :

Dimension de la maquette : 150 cm x 100 cm, à poser sur une table.

MODALITÉS D'EMPRUNT :

Maquette essentiellement utilisée lors des séjours éducatifs au Centre d'Amaury. Exceptionnellement dans le cadre d'autres projets en partenariat avec le Parc naturel régional.

Cet outil pédagogique est en lien avec l'activité : classes Parc à partir du cycle 3 (proposée par la même structure).

Comprendre

THÈMES

Eau, Biodiversité (Faune, Flore, Trame verte et bleue)

PUBLIC CIBLE

Grand public, Intergénérationnel, 8-12 ans, 12-15 ans, 15-18 ans, Enseignement spécialisé, Enseignement supérieur

TYPE D'OUTIL

maquette

ANNÉE DE CRÉATION :

2007



STRUCTURE

Centre d'Education à l'Environnement d'Amaury

Le Centre d'éducation à l'environnement du Parc naturel régional Scarpe-Escaut est spécialisé dans l'animation nature et sportive et la découverte et l'étude de l'environnement pour les scolaires de la maternelle au lycée, les centres de loisirs et les groupes en séjours d'une ou plusieurs journées consécutives ou non, en externat ou en hébergement pension complète (78 lits).

L'équipe du Centre d'Amaury met ses compétences au service de vos projets : agréments Education Nationale et Jeunesse et Sports, « Chèque Nature » du Conseil Régional Nord/Pas-de-Calais, « Nature et handicap » et « Offrons la nature aux collégiens » du Conseil Général du Nord, label Ecole Française de Voile, ...

Sentiers de promenade, Club de Voile et programme de rendez-vous nature animent également les sorties des individuels et des familles.

Le Centre d'Education à l'Environnement d'Amaury est géré par l'Association pour le Développement des Equipements du Parc Scarpe-Escaut (ADEPSE).

CONTACT

Chemin des rignains
59199 Hergnies
Tél : 00 33(0)3 27 25 28 85
Fax : 00 33(0)3 27 40 27 62
centre-amaury@pnr-scarpe-escaut.fr
www.adepse.pnr-scarpe-escaut.fr



INFOS COMPLÉMENTAIRES (PRÉPARATION, ...)

Utilisation de cette maquette essentiellement lors d'animations avec un intervenant du Parc naturel régional Scarpe-Escaut.

A CREUSER ... POUR ÊTRE ACCOMPAGNÉ :

Gratuit lors d'un séjour au Centre d'Amaury. Possibilité de prise en charge totale ou partielle dans le cadre d'autres projets menés en partenariat avec le Parc naturel régional Scarpe-Escaut.

RESSOURCES :

Documentations du Parc naturel régional

ZONE D'INTERVENTION

France, Belgique

Fiche mise à jour :
Septembre 2011





Nappe phréatique et sources

Maquette réalisée dans un aquarium présentant une coupe d'un versant de vallée composé de sable, d'argile et de craie. L'eau versée sur le sable s'infiltre jusqu'à l'argile, créant une nappe phréatique. L'eau suintera et fera apparaître une ligne de sources. Il est possible de creuser dans le sable pour créer un puits.

OBJECTIFS

Comprendre le fonctionnement d'une nappe phréatique et des lignes de sources.
Comprendre l'impact des pollutions de surface sur les nappes phréatiques.

INFOS PRATIQUES :

Dimension de la maquette : 35 cm x 65 cm, à poser sur une table.

MODALITÉS D'EMPRUNT :

Essentiellement utilisée lors des séjours éducatifs au Centre d'Amaury.
Exceptionnellement dans le cadre d'autres projets en partenariat avec le Parc naturel régional.

Cet outil pédagogique est en lien avec l'activité : classes Parc, du cycle 3 au supérieur (proposée par la même structure).

Comprendre

THÈMES

Eau, Paysage, géologie

PUBLIC CIBLE

8-12 ans, 12-15 ans, 15-18 ans,
Enseignement spécialisé,
Enseignement supérieur

TYPE D'OUTIL

maquette

ANNÉE DE CRÉATION :

2007



STRUCTURE

Centre d'Education à l'Environnement d'Amaury

Le Centre d'éducation à l'environnement du Parc naturel régional Scarpe-Escaut est spécialisé dans l'animation nature et sportive et la découverte et l'étude de l'environnement pour les scolaires de la maternelle au lycée, les centres de loisirs et les groupes en séjours d'une ou plusieurs journées consécutives ou non, en externat ou en hébergement pension complète (78 lits).

L'équipe du Centre d'Amaury met ses compétences au service de vos projets : agréments Education Nationale et Jeunesse et Sports, « Chèque Nature » du Conseil Régional Nord/Pas-de-Calais, « Nature et handicap » et « Offrons la nature aux collégiens » du Conseil Général du Nord, label Ecole Française de Voile, ...

Sentiers de promenade, Club de Voile et programme de rendez-vous nature animent également les sorties des individuels et des familles.

Le Centre d'Education à l'Environnement d'Amaury est géré par l'Association pour le Développement des Equipements du Parc Scarpe-Escaut (ADEPSE).

CONTACT

Chemin des rignains
59199 Hergnies
Tél : 00 33(0)3 27 25 28 85
Fax : 00 33(0)3 27 40 27 62
centre-amaury@pnr-scarpe-
escaut.fr
www.adepse.pnr-scarpe-escaut.fr



INFOS COMPLÉMENTAIRES (PRÉPARATION, ...)

L'utilisation de cette maquette nécessite la médiation d'un intervenant du Parc naturel régional Scarpe-Escaut.

A CREUSER ... POUR ÊTRE ACCOMPAGNÉ :

Gratuit lors d'un séjour au Centre d'Amaury. Possibilité de prise en charge totale ou partielle dans le cadre d'autres projets menés en partenariat avec le Parc naturel régional Scarpe-Escaut.

RESSOURCES :

Documentation du Parc naturel régional.

ZONE D'INTERVENTION

France, Belgique

Fiche mise à jour :
Septembre 2011



Les zones humides

Maquette présentant 2 versants d'une même vallée dont l'un a été drainé et déboisé alors que l'autre a conservé le marécage et une agriculture plus traditionnelle. Lorsque de l'eau est versée sur les 2 versants, elle rejoint le cours d'eau en quantité et vitesse différentes.

OBJECTIFS

Comprendre le rôle des zones humides dans la prévention des risques d'inondation. Comprendre l'impact de l'homme sur son environnement.

INFOS PRATIQUES :

Dimension de la maquette : 1 m x 0,5 m, à poser sur une table.

MODALITÉS D'EMPRUNT :

Essentiellement utilisé lors des séjours éducatifs au Centre d'Amaury.
Exceptionnellement dans le cadre d'autres projets en partenariat avec le Parc naturel régional.

Cet outil pédagogique est en lien avec l'activité : classes Parc tous niveaux à partir du cycle 3 (proposée par la même structure).

Comprendre

THÈMES

Eau, Paysage, Activités agricoles, circuits courts et produits du terroir

PUBLIC CIBLE

Grand public, 8-12 ans,
12-15 ans, 15-18 ans,
Enseignement spécialisé,
Enseignement supérieur

TYPE D'OUTIL

maquette

ANNÉE DE CRÉATION :

2007



STRUCTURE

Centre d'Éducation à l'Environnement d'Amaury

Le Centre d'éducation à l'environnement du Parc naturel régional Scarpe-Escaut est spécialisé dans l'animation nature et sportive et la découverte et l'étude de l'environnement pour les scolaires de la maternelle au lycée, les centres de loisirs et les groupes en séjours d'une ou plusieurs journées consécutives ou non, en externat ou en hébergement pension complète (78 lits).

L'équipe du Centre d'Amaury met ses compétences au service de vos projets : agréments Education Nationale et Jeunesse et Sports, « Chèque Nature » du Conseil Régional Nord/Pas-de-Calais, « Nature et handicap » et « Offrons la nature aux collégiens » du Conseil Général du Nord, label Ecole Française de Voile, ...

Sentiers de promenade, Club de Voile et programme de rendez-vous nature animent également les sorties des individuels et des familles.

Le Centre d'Éducation à l'Environnement d'Amaury est géré par l'Association pour le Développement des Equipements du Parc Scarpe-Escaut (ADEPSE).

CONTACT

chemin des rignains
59199 Hergnies
Tél : 00 33(0)3 27 25 28 85
Fax : 00 33(0)3 27 40 27 62
centre-amaury@pnr-scarpe-
escaut.fr
www.adepse.pnr-scarpe-escaut.fr



INFOS COMPLÉMENTAIRES (PRÉPARATION, ...)

L'utilisation de cette maquette nécessite la présence d'un intervenant du Parc naturel régional Scarpe-Escaut.

A CREUSER ... POUR ÊTRE ACCOMPAGNÉ :

Gratuit lors d'un séjour au Centre d'Amaury. Possibilité de prise en charge totale ou partielle dans le cadre d'autres projets menés en partenariat avec le Parc naturel régional Scarpe-Escaut.

RESSOURCES :

Documentation du Parc naturel régional.

ZONE D'INTERVENTION

France, Belgique

Fiche mise à jour :
Juillet 2012



La vallée de l'Escaut

Maquette présentant les courbes de niveaux, volontairement accentuées, et l'implantation des villages dans la vallée de l'Escaut entre Bruay-sur-l'Escaut et Antoing, en Belgique. Simplement visuelle.

OBJECTIFS

Comprendre la complexité de la gestion des cours d'eau sur le territoire du Parc naturel régional Scarpe-Escaut.

INFOS PRATIQUES :

Dimension de la maquette : 150 cm x 100 cm, à poser sur une table.

MODALITÉS D'EMPRUNT :

Essentiellement utilisée lors des séjours éducatifs au Centre d'Amaury. Exceptionnellement dans le cadre d'autres projets en partenariat avec le Parc naturel régional.

Cet outil pédagogique est en lien avec l'activité : classe Parc tous niveaux à partir du cycle 3 (proposée par la même structure).

Comprendre

THÈMES

Eau, Paysage, géologie

PUBLIC CIBLE

8-12 ans, 12-15 ans, 15-18 ans,
Enseignement supérieur

TYPE D'OUTIL

maquette

ANNÉE DE CRÉATION :

2007



STRUCTURE

Centre d'Education à l'Environnement d'Amaury

Le Centre d'éducation à l'environnement du Parc naturel régional Scarpe-Escaut est spécialisé dans l'animation nature et sportive et la découverte et l'étude de l'environnement pour les scolaires de la maternelle au lycée, les centres de loisirs et les groupes en séjours d'une ou plusieurs journées consécutives ou non, en externat ou en hébergement pension complète (78 lits).

L'équipe du Centre d'Amaury met ses compétences au service de vos projets : agréments Education Nationale et Jeunesse et Sports, « Chèque Nature » du Conseil Régional Nord/Pas-de-Calais, « Nature et handicap » et « Offrons la nature aux collégiens » du Conseil Général du Nord, label Ecole Française de Voile, ...

Sentiers de promenade, Club de Voile et programme de rendez-vous nature animent également les sorties des individuels et des familles.

Le Centre d'Education à l'Environnement d'Amaury est géré par l'Association pour le Développement des Equipements du Parc Scarpe-Escaut (ADEPSE).

CONTACT

Chemin des rignains
59199 Hergnies
Tél : 00 33(0)3 27 25 28 85
Fax : 00 33(0)3 27 40 27 62
centre-amaury@pnr-scarpe-
escaut.fr
www.adepse.pnr-scarpe-escaut.fr



INFOS COMPLÉMENTAIRES (PRÉPARATION, ...)

Utilisation de cette maquette essentiellement lors d'animations par un intervenant du Parc naturel régional Scarpe-Escaut.

A CREUSER ... POUR ÊTRE ACCOMPAGNÉ :

Gratuit lors d'un séjour au Centre d'Amaury. Possibilité de prise en charge totale ou partielle dans le cadre d'autres projets menés en partenariat avec le Parc naturel régional Scarpe-Escaut.

ZONE D'INTERVENTION

France, Belgique

Fiche mise à jour :
Septembre 2011



L'affaissement minier

Maquette animée avec de l'eau présentant l'évolution du site d'Amaury depuis l'installation des premières fosses minières en 1800 : 2 siècles d'histoire en 5 minutes !

OBJECTIFS

Comprendre la formation d'un étang d'effondrement minier.

INFOS PRATIQUES :

Dimension de la maquette : L 85 cm x l 85 cm x h 50 cm. Nécessite une prise électrique à proximité.

MODALITÉS D'EMPRUNT :

Essentiellement utilisée lors des séjours éducatifs au Centre d'Amaury. Exceptionnellement dans le cadre d'actions en partenariat avec le Parc. Nécessite la médiation d'un intervenant du Parc naturel régional.

Cet outil pédagogique est en lien avec l'activité : classes Parc tous niveaux (proposée par la même structure).

Comprendre

THÈMES

Eau, Minier, Paysage, Histoire locale et Patrimoine bâti, géologie

PUBLIC CIBLE

Grand public, Intergénérationnel,
8-12 ans, 12-15 ans, 15-18 ans,
Enseignement spécialisé,
Enseignement supérieur

TYPE D'OUTIL

maquette

ANNÉE DE CRÉATION :

2000



STRUCTURE

Centre d'Education à l'Environnement d'Amaury

Le Centre d'éducation à l'environnement du Parc naturel régional Scarpe-Escaut est spécialisé dans l'animation nature et sportive et la découverte et l'étude de l'environnement pour les scolaires de la maternelle au lycée, les centres de loisirs et les groupes en séjours d'une ou plusieurs journées consécutives ou non, en externat ou en hébergement pension complète (78 lits).

L'équipe du Centre d'Amaury met ses compétences au service de vos projets : agréments Education Nationale et Jeunesse et Sports, « Chèque Nature » du Conseil Régional Nord/Pas-de-Calais, « Nature et handicap » et « Offrons la nature aux collégiens » du Conseil Général du Nord, label Ecole Française de Voile, ...

Sentiers de promenade, Club de Voile et programme de rendez-vous nature animent également les sorties des individuels et des familles.

Le Centre d'Education à l'Environnement d'Amaury est géré par l'Association pour le Développement des Equipements du Parc Scarpe-Escaut (ADEPSE).

CONTACT

Chemin des rignains
59199 Hergnies
Tél : 00 33(0)3 27 25 28 85
Fax : 00 33(0)3 27 40 27 62
centre-amaury@pnr-scarpe-
escaut.fr
www.adepse.pnr-scarpe-escaut.fr



INFOS COMPLÉMENTAIRES (PRÉPARATION, ...)

L'utilisation de cette maquette nécessite la médiation d'un intervenant du Parc naturel régional Scarpe-Escaut.

A CREUSER ... POUR ÊTRE ACCOMPAGNÉ :

Gratuit lors d'un séjour au Centre d'Amaury. Possibilité de prise en charge totale ou partielle dans le cadre d'autres projets menés en partenariat avec le Parc naturel régional Scarpe-Escaut.

RESSOURCES :

« La première fois que j'ai descendu au fond... » publication du Parc naturel régional,
« Il était une fois la mine à Hergnies », recueil historique réalisé par « la mémoire du vivant » du club Léo Lagrange d'Hergnies.

ZONE D'INTERVENTION

France, Belgique

Fiche mise à jour :
Septembre 2011



Le château d'eau

Maquette présentant une maison sans étage, un immeuble et un château d'eau dont la hauteur est variable. Les canalisations qui relient ces éléments sont visibles afin de mettre en évidence le principe des vases communicants dans la distribution d'eau.

OBJECTIFS

Comprendre le fonctionnement des châteaux d'eau.

INFOS PRATIQUES :

Dimension de la maquette : L 135 cm x l 40 cm x h 70 cm + une table sur roulettes de L 50 cm x l 40 x h 40.

MODALITÉS D'EMPRUNT :

Essentiellement utilisée lors des séjours éducatifs au Centre d'Amaury.
Exceptionnellement dans le cadre d'actions en partenariat avec le Parc. Nécessite la médiation d'un intervenant du Parc naturel régional.

Cet outil pédagogique est en lien avec l'activité : classes Parc tous niveaux (proposée par la même structure).

Comprendre

THÈMES

Eau, Paysage

PUBLIC CIBLE

Grand public, Intergénérationnel,
8-12 ans, 12-15 ans, 15-18 ans,
Enseignement spécialisé,
Enseignement supérieur

TYPE D'OUTIL

maquette

ANNÉE DE CRÉATION :

2007



STRUCTURE

Centre d'Education à l'Environnement d'Amaury

Le Centre d'éducation à l'environnement du Parc naturel régional Scarpe-Escaut est spécialisé dans l'animation nature et sportive et la découverte et l'étude de l'environnement pour les scolaires de la maternelle au lycée, les centres de loisirs et les groupes en séjours d'une ou plusieurs journées consécutives ou non, en externat ou en hébergement pension complète (78 lits).

L'équipe du Centre d'Amaury met ses compétences au service de vos projets : agréments Education Nationale et Jeunesse et Sports, « Chèque Nature » du Conseil Régional Nord/Pas-de-Calais, « Nature et handicap » et « Offrons la nature aux collégiens » du Conseil Général du Nord, label Ecole Française de Voile, ...

Sentiers de promenade, Club de Voile et programme de rendez-vous nature animent également les sorties des individuels et des familles.

Le Centre d'Education à l'Environnement d'Amaury est géré par l'Association pour le Développement des Equipements du Parc Scarpe-Escaut (ADEPSE).

CONTACT

Chemin des rignains
59199 Hergnies
Tél : 00 33(0)3 27 25 28 85
Fax : 00 33(0)3 27 40 27 62
centre-amaury@pnr-scarpe-
escaut.fr
www.adepse.pnr-scarpe-escaut.fr



INFOS COMPLÉMENTAIRES (PRÉPARATION, ...)

L'utilisation de cette maquette nécessite la médiation d'un intervenant du Parc naturel régional Scarpe-Escaut.

A CREUSER ... POUR ÊTRE ACCOMPAGNÉ :

Gratuit lors d'un séjour au Centre d'Amaury. Possibilité de prise en charge totale ou partielle dans le cadre d'autres projets menés en partenariat avec le Parc naturel régional Scarpe-Escaut.

RESSOURCES :

Documentation du Parc naturel régional Scarpe-Escaut

ZONE D'INTERVENTION

France, Belgique

Fiche mise à jour :
Septembre 2011



Guide pratique de sensibilisation à l'environnement sur le Coeur d'Ostrevent

L'outil est constituée de fiches A4 recto-verso :

- 13 fiches sites (terril sainte-Marie, bois de Lewarde ...)
- 15 fiches thématiques (biodiversité, eau, qualité de l'air, déchets, énergies, paysages ...).

Les fiches sont reprises sur un CD pour permettre leur reproduction.

OBJECTIFS

Ce guide a pour objectif de développer la qualité et le nombre d'actions de sensibilisation à l'environnement, de favoriser la découverte des richesses patrimoniales du territoire et d'aider à la compréhension des principes de développement durable.

MODALITÉS D'EMPRUNT :

Diffusion gratuite du guide sur demande.

Découvrir

Comprendre

THÈMES

Eau, Biodiversité (Faune, Flore, Trame verte et bleue), Forêt, Paysage, Développement Durable, Déchets, Histoire locale et Patrimoine bâti, Changement Climatique

PUBLIC CIBLE

Grand public, 8-12 ans, 12-15 ans, 15-18 ans, Public adulte handicapé

TYPE D'OUTIL

Dossier pédagogique, Guide d'activités

ANNÉE DE CRÉATION :

2005

LA MISE À DISPOSITION DE L'OUTIL EST GRATUITE



STRUCTURE

Communauté de Communes Coeur d'Ostrevent

Communauté de Communes Coeur d'Ostrevent.

21 communes : Aniche, Auberchicourt, Bruille-lez-Marchiennes, Ecaillon, Erre, Emerchicourt, Fenain, Hornaing, Lewarde, Loffre, Marchiennes, Masny, Monchecourt, Montigny-en-Ostrevent, Pecquencourt, Rieulay, Somain, Tilloy-lez-Marchiennes, Vred, Wandignies-Hamage et Warlaing

CONTACT

Avenue du Bois
59287 Lewarde Cedex
Tél : 00 33(0)3 27 71 37 60
Fax : 00 33(0)3 27 71 37 38
ocardot@cc-coeurdostrevent.fr
<http://www.cc-coeurdostrevent..fr>

Service Environnement et Cadre de Vie du Coeur d'Ostrevent,



PARTENAIRE(S) :
Etat Région Feder

ZONE D'INTERVENTION
France

Fiche mise à jour :
Juillet 2012

Fiche réalisée par le Parc naturel transfrontalier du Hainaut avec la participation du Contrat de rivière Escaut Lys (B) et du Schéma d'aménagement et de gestion des eaux de la Scarpe aval (F).

Retrouvez l'intégralité des fiches activités et outils pédagogiques sur www.pnr-scarpe-escaut.fr

Malle Ricochet

La malle contient :

- Le pays de l'eau (jeu de simulation accompagné d'un guide pratique)
- Un classeur méthode décrivant les 7 phases du programme pédagogique
- Un classeur ressource recensant plus de 150 propositions d'activités de terrain.

Déroulement : en construisant un paysage et en y jouant tous les rôles possibles : de l'élu à l'agriculteur, du riverain au pêcheur, de l'écologiste à l'industriel... les enfants s'écarteront vite des idées reçues, des solutions toutes faites pour tendre vers l'exercice subtil de la gestion de l'eau d'un territoire et d'une ressource.

OBJECTIFS

Un outil pour mieux connaître l'eau, mieux comprendre l'eau pour être des citoyens responsables.

INFOS PRATIQUES :

Malle sans roulette, mais avec poignées pour le transport.

MODALITÉS D'EMPRUNT :

Convention à signer avec le CRIE

Découvrir

Comprendre

Agir

THÈMES

Eau, paysage

PUBLIC CIBLE

8-12 ans

TYPE D'OUTIL

malle/valise pédagogique, dossier pédagogique

**LA MISE À DISPOSITION DE
L'OUTIL EST PAYANTE**



STRUCTURE

CRIE (Centre Régional d'Initiation à l'Environnement) d'Harchies

Située à proximité de la frontière française, le Centre Régional d'Initiation à l'Environnement (C.R.I.E.) d'Harchies propose de partir à la rencontre des êtres vivants et des écosystèmes exceptionnels des marais d'Harchies-Hensies-Pommeroeul.

Par ses activités, l'équipe du C.R.I.E. cherche à susciter la réflexion, initier des changements de comportement et amener chacun à poser des actes concrets dans sa vie quotidienne pour un plus grand respect de soi, de l'autre et de son environnement.

Nous contribuons à faire grandir les consciences environnementales de nos publics pour qu'ils puissent développer une relation bienveillante avec leur environnement. Géré par l'a.s.b.l. Natagora et reconnu par la Région wallonne pour la qualité de son projet pédagogique sur les marais d'Harchies, le C.R.I.E. est aussi à votre disposition pour développer vos propres projets «nature».

CONTACT

Chemin des Préaux
7321 Harchies
Tél : 00 32 (0)069 581 172
Fax : 00 32 (0)069 581 172
crie.harchies@natagora.be
<http://www.crieharchies.be>
Carine NOEL



PARTENAIRE(S) :

Réseau Ecole et Nature,
UNCPIE, OCCE

INFOS COMPLÉMENTAIRES (PRÉPARATION, ...)

Maîtriser l'ensemble de la malle et des classeurs ou suivre une formation dans des structures la possédant (CRIE, CPIE, ..., structures d'éducation à l'environnement).

RESSOURCES :

reseauecoleetnature.org/ricochets.html,
www.grainecentre.org/ricochet.htm,
www.paysrochefortais.fr/espace-nature/pedagogique

ZONE D'INTERVENTION

Belgique/France

Fiche mise à jour :
juin-12



Exposition Développement Durable

Protégeons notre planète !
La terre n'est pas un don de nos parents, ce sont nos enfants qui nous la prêtent.

OBJECTIFS

Sensibilisation à la notion de développement durable avec une exposition sur ce thème avec des panneaux sur l'eau, le tri sélectif, le compostage.

INFOS PRATIQUES :

Les panneaux font 2m de haut et 80cm de large. Ils sont dans des housses de protection. Ce sont des bâches déroulantes à manier avec précaution. Le support est inclus pour chaque panneau.
Prise en charge du déplacement à prévoir.

MODALITÉS D'EMPRUNT :

Faire une demande écrite en indiquant le ou les panneaux désirés, le temps de l'emprunt, et les coordonnées de l'emprunteur.

Découvrir

Comprendre

Agir

THÈMES

Eau, Développement Durable,
Déchets

PUBLIC CIBLE

Intergénérationnel

TYPE D'OUTIL

Exposition

ANNÉE DE CRÉATION :

2010

**LA MISE À DISPOSITION DE
L'OUTIL EST GRATUITE**



STRUCTURE

Denain Ecologie

Association de protection de l'environnement dans le Denaisis.

70 boulevard de Verdun
59220 Denain
Tél : 00 33(0)6 63 76 54 83

Isolangel@aol.com
Solange Lemoine

CONTACT



PARTENAIRE(S) :

Subvention de la municipalité de Denain ainsi qu'une participation du fonds de participation des habitants pour la réalisation de 10 panneaux.

ZONE D'INTERVENTION

France

Fiche mise à jour :
Juillet 2012

Fiche réalisée par le Parc naturel transfrontalier du Hainaut avec la participation du Contrat de rivière Escaut Lys (B) et du Schéma d'aménagement et de gestion des eaux de la Scarpe aval (F).

Retrouvez l'intégralité des fiches activités et outils pédagogiques sur www.pnr-scarpe-escaut.fr



Jeu de la Trame Verte et Bleue

Jeu coopératif composé d'un plateau (2,70 x 2,25 m) présentant les différents milieux du territoire du Parc sur lequel, à l'aide d'un dé et de réglettes graduées, se déplacent deux habitants et cinq espèces animales (grenouille pour les milieux humides, chevêche pour la mosaïque agricole, pipistrelle pour le milieu urbain, chevreuil pour les espaces boisés, oedipode pour les friches industrielles). Le rôle des habitants est d'agir pour aider les animaux à ne pas se trouver définitivement bloqués dans leur déplacement... Comment faire ? Chacun contribue à trouver des solutions.

OBJECTIFS

Comprendre l'importance de la trame verte et bleue et le rôle que chacun peut jouer dans son élaboration et sa préservation.

INFOS PRATIQUES :

Dimension du plateau de jeu : 270 cm x 225 cm + 5 m linéaire de table, soit environ 29 m² nécessaires.

MODALITÉS D'EMPRUNT :

Jeu essentiellement utilisé lors des séjours éducatifs au Centre d'Amaury et lors d'actions de sensibilisation menées dans le cadre d'un partenariat avec le Parc (ex : appel à projets scolaires). Nécessite la médiation d'un intervenant du Parc naturel régional.

Cet outil pédagogique est en lien avec l'activité : classes Parc du cycle 2 au supérieur (proposée par la même structure).



Découvrir

Comprendre

THÈMES

Biodiversité (Faune, Flore, Trame verte et bleue)

PUBLIC CIBLE

6-8 ans, 8-12 ans

TYPE D'OUTIL

Jeu

ANNÉE DE CRÉATION :

2008

STRUCTURE

Centre d'Education à l'Environnement d'Amaury

Le Centre d'éducation à l'environnement du Parc naturel régional Scarpe-Escaut est spécialisé dans l'animation nature et sportive et la découverte et l'étude de l'environnement pour les scolaires de la maternelle au lycée, les centres de loisirs et les groupes en séjours d'une ou plusieurs journées consécutives ou non, en externat ou en hébergement pension complète (78 lits).

L'équipe du Centre d'Amaury met ses compétences au service de vos projets : agréments Education Nationale et Jeunesse et Sports, « Chèque Nature » du Conseil Régional Nord/Pas-de-Calais, « Nature et handicap » et « Offrons la nature aux collégiens » du Conseil Général du Nord, label Ecole Française de Voile, ...

Sentiers de promenade, Club de Voile et programme de rendez-vous nature animent également les sorties des individuels et des familles.

Le Centre d'Education à l'Environnement d'Amaury est géré par l'Association pour le Développement des Equipements du Parc Scarpe-Escaut (ADEPSE).

CONTACT

Chemin des rignains
59199 Hergnies
Tél : 00 33(0)3 27 25 28 85
Fax : 00 33(0)3 27 40 27 62
centre-amaury@pnr-scarpe-
escaut.fr
www.adepse.pnr-scarpe-escaut.fr



INFOS COMPLÉMENTAIRES (PRÉPARATION, ...)

L'utilisation de cette maquette nécessite la médiation d'un intervenant du Parc naturel régional Scarpe-Escaut.

A CREUSER ... POUR ÊTRE ACCOMPAGNÉ :

Gratuit lors d'un séjour au Centre d'Amaury. Possibilité de prise en charge totale ou partielle dans le cadre d'autres projets menés en partenariat avec le Parc naturel régional Scarpe-Escaut. Payant dans d'autres cas.

RESSOURCES :

La trame verte et bleue dans les territoires du Nord/Pas-de-Calais tome 1 (cahier technique ENRX), Nature et espaces industriels (Conseil Général du Nord), fiches techniques du Parc naturel régional Scarpe-Escaut (oiseaux des vergers, espèces invasives...).

ZONE D'INTERVENTION

France, Belgique

Fiche mise à jour :
Septembre 2011



Malles Géologie

Cinq malles pédagogiques réalisées par le Musée d'Histoire Naturelle de Lille : eaux souterraines, crétacés, roches, sable, carbonifère.

OBJECTIFS

Comprendre la formation des sols, l'évolution des paysages, les relations entre l'homme et les ressources naturelles d'un territoire.

INFOS PRATIQUES :

Dimension des malles : L 65 cm x l 45 cm x H 50 cm.

MODALITÉS D'EMPRUNT :

Essentiellement utilisées lors des séjours éducatifs au Centre d'Amaury ou exceptionnellement dans le cadre d'autres projets scolaires en partenariat avec le Parc naturel régional Scarpe Escaut.

(ces malles peuvent par ailleurs être directement empruntées auprès du Musée d'Histoire Naturelle de Lille).

Cet outil pédagogique est en lien avec l'activité : classes Parc tous niveaux scolaires à partir du cycle 3 (proposée par la même structure).

Comprendre

THÈMES

Eau, Minier, Paysage, géologie

PUBLIC CIBLE

12-15 ans, 15-18 ans,
Enseignement spécialisé,
Enseignement supérieur

TYPE D'OUTIL

Malle/valise pédagogique



STRUCTURE

Centre d'Education à l'Environnement d'Amaury

Le Centre d'éducation à l'environnement du Parc naturel régional Scarpe-Escaut est spécialisé dans l'animation nature et sportive et la découverte et l'étude de l'environnement pour les scolaires de la maternelle au lycée, les centres de loisirs et les groupes en séjours d'une ou plusieurs journées consécutives ou non, en externat ou en hébergement pension complète (78 lits).

L'équipe du Centre d'Amaury met ses compétences au service de vos projets : agréments Education Nationale et Jeunesse et Sports, « Chèque Nature » du Conseil Régional Nord/Pas-de-Calais, « Nature et handicap » et « Offrons la nature aux collégiens » du Conseil Général du Nord, label Ecole Française de Voile, ...

Sentiers de promenade, Club de Voile et programme de rendez-vous nature animent également les sorties des individuels et des familles.

Le Centre d'Education à l'Environnement d'Amaury est géré par l'Association pour le Développement des Equipements du Parc Scarpe-Escaut (ADEPSE).

CONTACT

Chemin des rignains
59199 Hergnies
Tél : 00 33(0)3 27 25 28 85
Fax : 00 33(0)3 27 40 27 62
centre-amaury@pnr-scarpe-
escaut.fr
www.adepse.pnr-scarpe-escaut.fr



PARTENAIRE(S) :

Musée d'Histoire Naturelle de Lille

INFOS COMPLÉMENTAIRES (PRÉPARATION, ...)

Après du Centre d'éducation à l'environnement d'Amaury.

A CREUSER ... POUR ÊTRE ACCOMPAGNÉ :

Gratuit lors d'un séjour au Centre d'Amaury et dans le cadre de projets scolaires menés en partenariat avec le Parc naturel régional Scarpe-Escaut (appel à projet).

Payant dans les autres cas si intervention d'un animateur.

RESSOURCES :

« Histoire de paysages », édition du Parc naturel régional Scarpe-Escaut, « Il était une fois la mine à Hergnies », recueil historique réalisé par « la mémoire du vivant » du club Léo Lagrange d'Hergnies.

ZONE D'INTERVENTION

France, Belgique

Fiche mise à jour :
Septembre 2011

Ecoles nature et éco-citoyennes

Ecoles nature et éco-citoyennes est une démarche initiée par le Parc naturel des Plaines de l'Escaut. Depuis septembre 2011, toute école de Wallonie peut s'engager dans une telle démarche. Six thématiques peuvent être abordées : eau, déchets, énergie, mobilité, consommation locale et équitable, et nature. La démarche passe par une phase de découverte, d'audit, de prise d'engagement puis d'action. Elle peut être vécue par une classe, par l'école entière et associe enseignants, élèves, parents, direction, personnel d'entretien, ...

OBJECTIFS

Prendre conscience de l'impact de la vie à l'école sur l'environnement et de la possibilité de réduire cet impact par des actions à mettre en place dans l'école.

MODALITÉS D'EMPRUNT :

Les dossiers sont téléchargeables sur le site : <http://www.ecole-nature-ecocitoyenne.be>

Découvrir

Comprendre

Agir

THÈMES

Eau, Biodiversité (Faune, Flore, Trame verte et bleue), Alimentation et santé, Jardin au naturel/Jardin potager, Energie, Développement Durable, Déchets, Mobilité, Consommation Responsable

PUBLIC CIBLE

6-8 ans, 8-12 ans

TYPE D'OUTIL

Dossier pédagogique

ANNÉE DE CRÉATION :

2008

**LA MISE À DISPOSITION DE
L'OUTIL EST GRATUITE**



STRUCTURE

Parc naturel des Plaines de l'Escaut

Installée à la lisière de la Forêt de Bon-Secours, la Maison du Parc naturel a pour vocation d'être une véritable porte d'entrée sur le territoire des Plaines de l'Escaut.

Elle abrite bien sûr l'équipe technique du Parc naturel dans toute la diversité de ses missions mais aussi un parcours spectacle consacré à la forêt, l'Escale forestière, ainsi qu'un espace d'accueil et d'information pour les habitants et les visiteurs. A l'extérieur, le Promenoir des Cimes permet de se fondre dans les houppiers des arbres. Enfin, le Sentier d'interprétation de la Renaissance de la Hêtraie ainsi que des chemins balisés vous emmènent en Forêt domaniale. Deux ateliers nature et une mare complètent l'équipement.

La Maison du Parc naturel accueille les classes pour la journée selon le programme qui aura été préalablement défini, parmi nos différentes propositions d'animations, entre l'équipe Éducation au Territoire et à l'Éco-citoyenneté et l'enseignant, pour répondre aux objectifs de celui-ci.

CONTACT

Rue des Sapins, 31
7603 Bon-Secours
Tél : 00 32 (0)69 77 98 10
Fax : 00 32 (0)69 77 98 11
parcnaturel@plainesdescaut.be
www.plainesdescaut.be
Pierre Delcambre ou
Valérie Vanoudewater



PARTENAIRE(S) :
PNPE - Wallonie

RESSOURCES :

Le Parc naturel des Plaines de l'Escaut accompagne les écoles de son territoire dans cette démarche. Du matériel est disponible en prêt pour chacune des six thématiques.

ZONE D'INTERVENTION
France, Belgique

Fiche mise à jour :
Juillet 2012

L'univers de l'écocitoyen

Dans le grand sac à mots, les écoliers ont mis leurs regards sur l'univers. Avec Jean Humenry (auteur-compositeur), ils en ont sorti les mots les plus justes pour en faire des chansons.

OBJECTIFS

Sensibilisation à l'environnement par l'écoute de chansons.

MODALITÉS D'EMPRUNT :

Outil envoyé sur demande écrite.

Découvrir

THÈMES

Eau, Forêt, Paysage,
Développement Durable

PUBLIC CIBLE

Petite enfance, 6-8 ans, 8-12 ans

TYPE D'OUTIL

CD

LA MISE À DISPOSITION DE
L'OUTIL EST GRATUITE



STRUCTURE

Agence de l'Eau Artois Picardie

L'Agence de l'Eau Artois Picardie est l'une des six agences de l'eau françaises. Basée à Douai, elle a compétence sur le bassin Artois Picardie : le Nord, le Pas-de-Calais, la Somme, le nord de l'Aisne et de l'Oise.

L'Agence de l'Eau Artois Picardie a pour missions de contribuer à réduire les pollutions de toutes origines et à protéger les ressources en eau et les milieux aquatiques.

L'Agence de l'Eau met en œuvre, dans son bassin hydrographique, les objectifs et les dispositions du Schéma d'Aménagement et de Gestion des Eaux (SDAGE), du plan de gestion français de la Directive Cadre sur l'Eau et sa déclinaison locale, les SAGE, en favorisant une gestion équilibrée et économe de la ressource en eau et des milieux aquatiques, l'alimentation en eau potable, la régulation des crues et le développement durable des activités économiques (article L213-8-1 Code de l'environnement ; Loi sur l'eau et les milieux aquatiques du 30 décembre 2006 - article 82).

CONTACT

Centre tertiaire de l'Arsenal, 200
rue Marceline - BP 80818
59500 Douai Cedex
Tél : 00 33(0)3 27 99 90 00
Fax : 00 33(0)3 27 99 90 15
www.eau-artois-picardie.fr
Service Communication et
Information



PARTENAIRE(S) :
Comme-ci Comme-ça

ZONE D'INTERVENTION
France

Fiche mise à jour :
Septembre 2011

JO le crapaud

Ce CD est un conte musical reprenant le cycle de l'eau. Il raconte l'incroyable voyage de Jo le crapaud et de la goutte d'eau sous forme de chansons.

OBJECTIFS

Sensibiliser le jeune public à la thématique de l'eau par l'écoute d'un conte musical.

MODALITÉS D'EMPRUNT :

CD envoyé sur demande écrite.

Découvrir

Comprendre

THÈMES

Eau

PUBLIC CIBLE

Petite enfance, 6-8 ans

TYPE D'OUTIL

CD

LA MISE À DISPOSITION DE
L'OUTIL EST GRATUITE



STRUCTURE

Agence de l'Eau Artois Picardie

L'Agence de l'Eau Artois Picardie est l'une des six agences de l'eau françaises. Basée à Douai, elle a compétence sur le bassin Artois Picardie : le Nord, le Pas-de-Calais, la Somme, le nord de l'Aisne et de l'Oise.

L'Agence de l'Eau Artois Picardie a pour missions de contribuer à réduire les pollutions de toutes origines et à protéger les ressources en eau et les milieux aquatiques.

L'Agence de l'Eau met en œuvre, dans son bassin hydrographique, les objectifs et les dispositions du Schéma d'Aménagement et de Gestion des Eaux (SDAGE), du plan de gestion français de la Directive Cadre sur l'Eau et sa déclinaison locale, les SAGE, en favorisant une gestion équilibrée et économe de la ressource en eau et des milieux aquatiques, l'alimentation en eau potable, la régulation des crues et le développement durable des activités économiques (article L213-8-1 Code de l'environnement ; Loi sur l'eau et les milieux aquatiques du 30 décembre 2006 - article 82).

CONTACT

Centre tertiaire de l'Arsenal, 200
rue Marceline - BP 80818
59500 Douai Cedex
Tél : | 33(0)3 27 99 90 00
Fax : | 33(0)3 27 99 90 15
www.eau-artois-picardie.fr
Service Communication et
Information



PARTENAIRE(S) :
Jean-Jacques Commien

ZONE D'INTERVENTION
France

Fiche mise à jour :
Juillet 2012

Les amphibiens et les reptiles liés à l'eau du bassin Artois Picardie

Les zones humides du bassin Artois Picardie hébergent une herpétofaune caractéristique et spécifique. Ce patrimoine est une richesse naturelle que l'Agence vous invite à découvrir à travers ce poster.

OBJECTIFS

Sensibilisation à la faune et la flore du bassin Artois Picardie

MODALITÉS D'EMPRUNT :

Posters envoyés ou retirés sur demande écrite.

Découvrir

THÈMES

Biodiversité (Faune, Flore, Trame verte et bleue)

PUBLIC CIBLE

Grand public

TYPE D'OUTIL

Poster

**LA MISE À DISPOSITION DE
L'OUTIL EST GRATUITE**



STRUCTURE

Agence de l'Eau Artois Picardie

L'Agence de l'Eau Artois Picardie est l'une des six agences de l'eau françaises. Basée à Douai, elle a compétence sur le bassin Artois Picardie : le Nord, le Pas-de-Calais, la Somme, le nord de l'Aisne et de l'Oise.

L'Agence de l'Eau Artois Picardie a pour missions de contribuer à réduire les pollutions de toutes origines et à protéger les ressources en eau et les milieux aquatiques.

L'Agence de l'Eau met en œuvre, dans son bassin hydrographique, les objectifs et les dispositions du Schéma d'Aménagement et de Gestion des Eaux (SDAGE), du plan de gestion français de la Directive Cadre sur l'Eau et sa déclinaison locale, les SAGE, en favorisant une gestion équilibrée et économe de la ressource en eau et des milieux aquatiques, l'alimentation en eau potable, la régulation des crues et le développement durable des activités économiques (article L213-8-1 Code de l'environnement ; Loi sur l'eau et les milieux aquatiques du 30 décembre 2006 - article 82).

CONTACT

Centre tertiaire de l'Arsenal, 200
rue Marceline - BP 80818
59500 Douai Cedex
Tél : 2 33(0)3 27 99 90 00
Fax : 2 33(0)3 27 99 90 15
www.eau-artois-picardie.fr
Service Communication et
Information



INFOS COMPLÉMENTAIRES (PRÉPARATION, ...)

A effectuer : recherche documentaire sur les espèces présentées.



ZONE D'INTERVENTION

France

Fiche mise à jour :
Juillet 2012

Fiche réalisée par le Parc naturel transfrontalier du Hainaut avec la participation du Contrat de rivière Escaut Lys (B) et du Schéma d'aménagement et de gestion des eaux de la Scarpe aval (F).

Retrouvez l'intégralité des fiches activités et outils pédagogiques sur www.pnr-scarpe-escaut.fr



Les odonates du bassin Artois Picardie

Les zones humides du bassin Artois Picardie hébergent une entomofaune caractéristique et spécifique. Ce patrimoine est une richesse naturelle que l'Agence de l'Eau Artois Picardie vous invite à découvrir à travers ce poster.

OBJECTIFS

Sensibilisation à la biodiversité du bassin Artois Picardie.

MODALITÉS D'EMPRUNT :

Poster envoyé ou retiré sur demande écrite.

Découvrir

THÈMES

Biodiversité (Faune, Flore, Trame verte et bleue)

PUBLIC CIBLE

Grand public

TYPE D'OUTIL

Poster

LA MISE À DISPOSITION DE L'OUTIL EST GRATUITE



STRUCTURE

Agence de l'Eau Artois Picardie

L'Agence de l'Eau Artois Picardie est l'une des six agences de l'eau françaises. Basée à Douai, elle a compétence sur le bassin Artois Picardie : le Nord, le Pas-de-Calais, la Somme, le nord de l'Aisne et de l'Oise.

L'Agence de l'Eau Artois Picardie a pour missions de contribuer à réduire les pollutions de toutes origines et à protéger les ressources en eau et les milieux aquatiques.

L'Agence de l'Eau met en œuvre, dans son bassin hydrographique, les objectifs et les dispositions du Schéma d'Aménagement et de Gestion des Eaux (SDAGE), du plan de gestion français de la Directive Cadre sur l'Eau et sa déclinaison locale, les SAGE, en favorisant une gestion équilibrée et économe de la ressource en eau et des milieux aquatiques, l'alimentation en eau potable, la régulation des crues et le développement durable des activités économiques (article L213-8-1 Code de l'environnement ; Loi sur l'eau et les milieux aquatiques du 30 décembre 2006 - article 82).

CONTACT

Centre tertiaire de l'Arsenal, 200
rue Marceline - BP 80818
59500 Douai Cedex
Tél : 3 33(0)3 27 99 90 00
Fax : 3 33(0)3 27 99 90 15
www.eau-artois-picardie.fr
Service Communication et
Information



INFOS COMPLÉMENTAIRES (PRÉPARATION, ...)

A effectuer : recherche documentaire sur les espèces présentées.



ZONE D'INTERVENTION

France

Fiche mise à jour :
Juillet 2012



Citoyens et Curieux de Nature

Support pédagogique et ludique unissant la découverte et la sensibilisation autour de l'environnement et de la citoyenneté.

Des équipes doivent adopter une démarche coopérative pour réussir un défi. Afin de réaliser un circuit pédagogique, le responsable d'un Parc naturel décide de lancer un défi à plusieurs équipes de naturalistes en testant et en valorisant leurs connaissances et leurs conduites éco-citoyennes.

OBJECTIFS

Privilégier la découverte nature et les échanges sur la préservation de la planète autour des thèmes de l'air, la terre (biodiversité des milieux), l'eau et la citoyenneté. Favoriser les échanges intergénérationnels et montrer que chaque geste compte pour la planète. Inciter les enfants et les adultes à contribuer à l'équilibre de cet environnement.

INFOS PRATIQUES :

Il faut absolument un maître du jeu.
Nombre de participants limité (20 à 25 participants maximum)
Âge minimum des participants : 8 ans

MODALITÉS D'EMPRUNT :

Structure ou personne ressource indispensable.
Convention d'emprunt à signer.
Durée d'emprunt limitée.



Découvrir

Comprendre

Agir

THÈMES

Eau, Biodiversité (Faune, Flore, Trame verte et bleue), Développement Durable, Consommation Responsable, citoyenneté

PUBLIC CIBLE

Grand public, Intergénérationnel, 8-12 ans, 12-15 ans

TYPE D'OUTIL

Jeu coopératif

ANNÉE DE CRÉATION :

2008-2009

LA MISE À DISPOSITION DE L'OUTIL EST GRATUITE

STRUCTURE

Association Aventure Nature

Nous proposons des interventions ludiques et pédagogiques en vue de sensibiliser, d'éduquer et d'informer le public (enfants - adultes - écoles - centres sociaux, ...) à l'environnement.

CONTACT

Siège - 239 avenue Roland Huet
59182 Montigny en Ostrevent
Tél : 00 33(0)6.63.05.41.49
aventurenature@voila.fr
VAN GHELUWE Isabelle



PARTENAIRE(S) :
La Région Nord Pas-de-Calais

ZONE D'INTERVENTION
France

Fiche mise à jour :
Juillet 2012

Livret pédagogique "L'Eau et l'Agriculture"

Découvrez notre livret "L'Eau et l'Agriculture", un outil pédagogique de 35 pages, réalisé exclusivement pour vous, enseignants du cycle 1 au cycle 3 et 6ème. Cet outil est né d'un partenariat fort entre le Savoir Vert et l'Agence de l'Eau Artois Picardie. Il aborde la thématique de la gestion l'eau en agriculture et explique comment les agriculteurs respectent au mieux la qualité de l'eau et l'environnement..

Le livret se décompose en 3 parties principales :

- 1) L'eau indispensable à la vie
- 2) Gérer l'eau aujourd'hui pour demain
- 3) Activités éducatives

OBJECTIFS

- Adapter les visites pédagogiques aux programmes scolaires des différents cycles, de la maternelle au lycée.
- Sensibiliser sur des thèmes liés aux enjeux de société tels l'eau, l'éducation à l'environnement, le développement durable, ...
- Développer et soutenir les agriculteurs dans l'accueil des classes sur ces thèmes innovants que sont l'eau et l'agriculture, l'environnement, le développement durable, ...
- Aider les enseignants à bâtir leurs projets pédagogiques sur cette thématique.

Cet outil pédagogique est en lien avec l'activité : visites pédagogiques du Savoir Vert (proposée par la même structure).



Découvrir

Comprendre

Agir

THÈMES

Eau, Biodiversité (Faune, Flore, Trame verte et bleue), Paysage, Activités agricoles, circuits courts et produits du terroir, Alimentation et santé, Jardin au naturel/Jardin potager, Energie, Développement Durable, Déchets

PUBLIC CIBLE

Petite enfance, 6-8 ans, 8-12 ans, 12-15 ans, 15-18 ans, Public adulte handicapé, Enseignement spécialisé (Scolaire en situation de handicap), Enseignement supérieur, Enseignants/animateurs, Agriculteurs

TYPE D'OUTIL

Dossier pédagogique, guide d'activité

ANNÉE DE CRÉATION :
2010

**LA MISE À DISPOSITION DE
L'OUTIL EST PAYANTE**

STRUCTURE

Le Savoir Vert

Le Savoir Vert est un réseau comptant aujourd'hui plus de 110 fermes pédagogiques dans le Nord Pas-de-Calais.

Toutes ces exploitations agricoles vivent de leurs diverses productions.

Chaque agriculteur adhérent est formé à l'accueil pédagogique et propose sur son exploitation des activités et animations liées aux programmes scolaires et adaptées à chaque cycle scolaire.

CONTACT

Cité de l'Agriculture
54- 56, avenue Roger Salengro -
BP 90136
62120 Saint Laurent Blangy Cedex
Tél : 00 33(0)3 21 60 57 20
Fax :00 33(0)3 21 60 57 07
savoir_vert@nordnet.fr
www.savoir-vert.asso.fr
Peggy HANNE - LE SAVOIR VERT



PARTENAIRE(S) :

Agence de l'Eau (Artois-Picardie), Conseil Régional Nord Pas-de-Calais, Conseil Général du Nord, Fonds Européen de Développement Régional, Fonds National de Développement Agricole, FRSEA, Chambre Régionale d'Agriculture, Inspections Académiques Nord et Pas-de-Calais, Groupama , ...

INFOS COMPLÉMENTAIRES (PRÉPARATION, ...):

Livret à spirales au format A4 (21 x 29,7 cm)

A CREUSER ... POUR ÊTRE ACCOMPAGNÉ :

N'hésitez pas à nous contacter (par mail ou par téléphone au 03 21 60 57 20) pour vous procurer ce livret.

Prix de vente TTC : 3€(+ 3 € de frais de port).

L'Agence de l'Eau Artois Picardie peut aider financièrement et techniquement les classes qui souhaitent mener un projet sur l'eau. Pour cela, l'enseignant doit remplir une fiche projet téléchargeable sur le site :

www.eau-artois-picardie.fr

Pour tout renseignement, veuillez contacter le service

Communication (Cathy DEBUT ou Muriel FACQ) de l'Agence de l'Eau Artois Picardie au 03.27.99.90.00

ZONE D'INTERVENTION

France, Belgique

Fiche mise à jour :
Juillet 2012



Dossier pédagogique "Bon voyage, l'eau"

Cet outil pédagogique réalisé par les membres d'AQUAWAL a été examiné par la Communauté française et a reçu un agrément de conformité de la Commission de Pilotage.

OBJECTIFS

Ce dossier pédagogique intitulé "Bon voyage, l'eau" se veut une approche globale du cycle de l'eau. Il permet aux professionnels de l'éducation de sensibiliser un public scolaire de 8 à 14 ans, et décrit de manière complète le cycle naturel et le cycle anthropique de l'eau. Ce dossier aborde également le coût de l'eau, l'eau dans le monde, ...

Composé de fiches théoriques et de travail, il reprend notamment des exercices pratiques et des expériences.

INFOS PRATIQUES :

Le dossier est téléchargeable sur www.ipalle.be

Découvrir

Comprendre

THÈMES

Eau

PUBLIC CIBLE

Instituteurs et professeurs des enfants de 8 à 14 ans

ANNÉE DE CRÉATION :

2010

**LA MISE À DISPOSITION DE
L'OUTIL EST GRATUITE**



STRUCTURE

Intercommunale IPALLE

Fondée en 1976, IPALLE est l'Intercommunale de gestion de l'environnement active en Wallonie picarde et dans le Sud-Hainaut.

IPALLE est spécialisée dans le traitement des déchets et des eaux usées. IPALLE gère des collectes sélectives, des collectes d'ordures ménagères ainsi que 25 parcs à conteneurs. IPALLE gère également le centre de valorisation des déchets de Thumaide avec une capacité de 400.000 tonnes ainsi que des dalles de compostage.

IPALLE dispose actuellement de 35 stations d'épuration. De nouveaux projets de stations d'épuration sont en cours afin d'épurer à terme la quasi-totalité des eaux de Wallonie Picarde.

IPALLE, c'est aussi plus de 300 collaborateurs au service de la population qui contribuent à la sauvegarde de l'environnement.

Sans oublier qu'IPALLE, c'est une certification environnementale ISO 14001 et EMAS garantissant le respect de la réglementation environnementale sur nos différents secteurs.

CONTACT

Chemin de l'Eau Vive, 1
7503 Froyennes
Tél : 00 32 (0)69 845 988
Fax : 00 32 (0)69 845 116
info@ipalle.be
<http://www.ipalle.be>



ZONE D'INTERVENTION
les 23 communes de Wallonie
picarde

Fiche mise à jour :
juin-12

Fiche réalisée par le Parc naturel transfrontalier du Hainaut avec la participation du Contrat de rivière Escaut Lys (B) et du Schéma d'aménagement et de gestion des eaux de la Scarpe aval (F).

Retrouvez l'intégralité des fiches activités et outils pédagogiques sur www.pnr-scarpe-escaut.fr

Brochure "Stations d'épuration"

OBJECTIFS

Cette brochure présente, sous forme de fiches thématiques, les principales réalisations d'IPALLE en matière d'épuration des eaux usées. Les caractéristiques techniques de chacun des ouvrages y sont présentées en détails.

INFOS PRATIQUES :

La brochure est disponible en nos bureaux ou téléchargeable sur www.ipalle.be

Découvrir

Comprendre

THÈMES

Eau

PUBLIC CIBLE

Adulte

ANNÉE DE CRÉATION :

2008

**LA MISE À DISPOSITION DE
L'OUTIL EST GRATUITE.**



STRUCTURE

Intercommunale IPALLE

Fondée en 1976, IPALLE est l'Intercommunale de gestion de l'environnement active en Wallonie picarde et dans le Sud-Hainaut.

IPALLE est spécialisée dans le traitement des déchets et des eaux usées. IPALLE gère des collectes sélectives, des collectes d'ordures ménagères ainsi que 25 parcs à conteneurs. IPALLE gère également le centre de valorisation des déchets de Thumaide avec une capacité de 400.000 tonnes ainsi que des dalles de compostage.

IPALLE dispose actuellement de 35 stations d'épuration. De nouveaux projets de stations d'épuration sont en cours afin d'épurer à terme la quasi-totalité des eaux de Wallonie Picarde.

IPALLE, c'est aussi plus de 300 collaborateurs au service de la population qui contribuent à la sauvegarde de l'environnement.

Sans oublier qu'IPALLE, c'est une certification environnementale ISO 14001 et EMAS garantissant le respect de la réglementation environnementale sur nos différents secteurs.

CONTACT

Chemin de l'Eau Vive, 1
7503 Froyennes
Tél : 00 32 (0)69 845 988
Fax : 00 32 (0)69 845 116
info@ipalle.be
<http://www.ipalle.be>



ZONE D'INTERVENTION
les 23 communes de Wallonie
picarde

Fiche mise à jour :
juin-12

Fiche réalisée par le Parc naturel transfrontalier du Hainaut avec la participation du Contrat de rivière Escaut Lys (B) et du Schéma d'aménagement et de gestion des eaux de la Scarpe aval (F).

Retrouvez l'intégralité des fiches activités et outils pédagogiques sur www.pnr-scarpe-escaut.fr

Brochure "Visite guidée d'une station d'épuration"

OBJECTIFS

Cette brochure présente, sous forme d'illustrations 3D, les principales étapes de l'épuration de l'eau. Du dégrillage au rejet de l'eau dans la rivière, la station d'épuration n'aura plus aucun secret pour vous.

INFOS PRATIQUES :

La brochure est disponible en nos bureaux ou téléchargeable sur www.ipalle.be

Découvrir

Comprendre

THÈMES

Eau

PUBLIC CIBLE

Adolescent - Adulte

ANNÉE DE CRÉATION :

2009

**LA MISE À DISPOSITION DE
L'OUTIL EST GRATUITE**



STRUCTURE

Intercommunale IPALLE

Fondée en 1976, IPALLE est l'Intercommunale de gestion de l'environnement active en Wallonie picarde et dans le Sud-Hainaut.

IPALLE est spécialisée dans le traitement des déchets et des eaux usées. IPALLE gère des collectes sélectives, des collectes d'ordures ménagères ainsi que 25 parcs à conteneurs. IPALLE gère également le centre de valorisation des déchets de Thumaide avec une capacité de 400.000 tonnes ainsi que des dalles de compostage.

IPALLE dispose actuellement de 35 stations d'épuration. De nouveaux projets de stations d'épuration sont en cours afin d'épurer à terme la quasi-totalité des eaux de Wallonie Picarde.

IPALLE, c'est aussi plus de 300 collaborateurs au service de la population qui contribuent à la sauvegarde de l'environnement.

Sans oublier qu'IPALLE, c'est une certification environnementale ISO 14001 et EMAS garantissant le respect de la réglementation environnementale sur nos différents secteurs.

CONTACT

Chemin de l'Eau Vive, 1
7503 Froyennes
Tél : 00 32 (0)69 845 988
Fax : 00 32 (0)69 845 116
info@ipalle.be
<http://www.ipalle.be>



ZONE D'INTERVENTION

les 23 communes de Wallonie picarde

Fiche mise à jour :
juin-12

Ma petite planète chérie

Le DVD propose 13 petites vidéos :

- voyage d'une goutte d'eau,
- les mal aimés,
- le petit parc (espace de verdure sacrifié dans la ville),
- la coccinelle et le puceron,
- le hérisson amoureux (rôle des haies),
- de l'air, de l'air! (pollution de l'air en ville),
- l'eau c'est la vie,
- histoire d'eau (station d'épuration),
- tintamarre et bouche cousue (nuisance sonore),
- poubelle magique,
- des montagnes d'emballages,
- la forêt mystère,
- mes amis les arbres

OBJECTIFS

Découverte par un petit film de diverses thématiques environnementales.

Découvrir

Comprendre

THÈMES

Biodiversité (Faune, Flore, Trame verte et bleue), activités agricoles, circuits courts et produits du terroir, alimentation et santé, Jardin au naturel/Jardin potager, Déchets

PUBLIC CIBLE

6-8 ans, 8-12 ans

TYPE D'OUTIL

Outil multimédia (Film, diapo, CD, informatique, ...)

**LA MISE À DISPOSITION DE
L'OUTIL EST GRATUITE**



STRUCTURE

A PRO BIO

A PRO BIO, Pôle de Ressources, de Promotion et de Développement de la filière Bio du Nord Pas-de-Calais, est une interprofession ayant pour objectif le développement économique et la promotion de l'agro-alimentaire Bio Régional.

Ses missions sont réparties en trois domaines d'activités principaux :

- Veille et prospective
- Appui technique et promotion
- Structuration des filières sectorielles

Aujourd'hui, A PRO BIO ne propose pas d'animations à destination des élèves, mais il s'agit d'un projet qu'A PRO BIO est en train de développer.

CONTACT

4 rue Dormagen
59350 Saint André Lez Lille
Tél : 00 33(0)3 20 31 57 97
Fax : 00 33(0)3 20 12 09 91
contact@aprobio.fr
celine.lecoeur@aprobio.fr
marie.bouchez@aprobio.fr



RESSOURCES :

outil n°2 : dis Cinelle, c'est quoi l'agriculture bio ?

ZONE D'INTERVENTION

France, Belgique

Fiche mise à jour :
Septembre 2011

Malle pédagogique Ricochets

Cette malle pédagogique est constituée du jeu « Au pays de l'eau » et de classeurs méthodologiques sur la conception d'une animation autour de l'eau.
Cette malle a été conçue par le réseau Ecole et Nature.

OBJECTIFS

Sensibiliser les enfants, à partir de 8 ans, sur la question de la préservation de l'eau (qualité et quantité).

MODALITÉS D'EMPRUNT :

Adresser la demande par courrier au Président du Cœur d'Ostrevent à Lewarde ou prendre contact avec le service Environnement et Cadre de Vie (03 27 71 37 60).

L'emprunteur devra signer une convention.

Découvrir

Comprendre

Agir

THÈMES

Eau, Paysage

PUBLIC CIBLE

8-12 ans, 12-15 ans, 15-18 ans,
Public adulte handicapé

TYPE D'OUTIL

Malle/valise pédagogique, Guide
d'activité

ANNÉE DE CRÉATION :

2009

**LA MISE À DISPOSITION DE
L'OUTIL EST GRATUITE**



STRUCTURE

Communauté de Communes Coeur d'Ostrevent

Communauté de Communes Coeur d'Ostrevent.

21 communes : Aniche, Auberchicourt, Bruille-lez-Marchiennes, Ecaillon, Erre, Emerchicourt, Fenain, Hornaing, Lewarde, Loffre, Marchiennes, Masny, Monchecourt, Montigny-en-Ostrevent, Pecquencourt, Rieulay, Somain, Tilloy-lez-Marchiennes, Vred, Wandignies-Hamage et Warlaing

CONTACT

Avenue du Bois
59287 Lewarde
Tél : 00 33(0)3 27 71 37 60
Fax : 00 33(0)3 27 71 37 38
ocardot@cc-coeurdostrevent.fr
<http://www.cc-coeurdostrevent.fr>
Service Environnement et Cadre de Vie,



PARTENAIRE(S) :

Réseau Ecole et Nature
(conception de la malle)

INFOS COMPLÉMENTAIRES (PRÉPARATION, ...)

La formation est assurée par Chico Mendès.

A CREUSER ... POUR ÊTRE ACCOMPAGNÉ :

L'emprunt de la malle auprès du Coeur d'Ostrevent est gratuit. Néanmoins, une formation pour utiliser cette malle est nécessaire (cf. les possibilités et les tarifs auprès de Chico Mendès).

ZONE D'INTERVENTION

France

Fiche mise à jour :
Septembre 2011

Fiches sites



Réserve naturelle de Ploegsteert

Zones humides anciennes argilières
Localisation : Briqueterie du Ploegsteert
Rue du Touquet - 7782 Ploegsteert
(Comines-Warneton)
Contact pour information : asbl RNOB



Fontaine Bleue - Site pédagogique

de la Commune de Mouscron
Localisation : La Hulotte : 69, rue de la Fontaine Bleue à Mouscron
Contact : Service Environnement de la Commune de Mouscron
☎ : 0032 (0)56 / 86 01 50
cel.env@mouscron.be



CRIE de Mouscron - Siège du CRIE

135, rue de la Vellerie 7700 - Mouscron
Contact : CRIE de Mouscron
☎ : 0032 (0)483 679 320 - info@crie-mouscron.be



Coupure de Léaucourt

Bras mort de l'Escaut
Localisation : I2, Chemin des Etangs 7742 - Hérisines
Contact : La Maison de Léaucourt asbl
☎ : 0032 (0)69 58 06 13
email : lamaisondeleaucourt@skynet.be



Bassin de l'anciennes sucrerie de Frasnès

(réservoir naturelle)
Localisation : I1, rue de la Fauvette 7911 - Frasnès-lez-Buissenal
Contact : Commune de Frasnès, CRIE de Mouscron ☎ : 0032 (0)483 679 320
info@criemouscron.be



Mare pédagogique de Templeuve

Localisation : Allée St-Eleuthère 7522 - Blandain
Contact : Service Environnement de la Ville de Tournai 0032 (0)69 33 22 37



Centre ADEPS de Péronnes

(activités sportives et pédagogiques)
56, Avenue du Lac - 7640 Péronnes
Contact : centre ADEPS de Péronnes
☎ : 0032 (0)69 44 20 70
email : adeps.peronnes@cfwb.be



Coupure de Bléharies

ancien lit de l'Escaut
7620 Bléharies (Brunehaut)
Accessible Handicapés : Handicapés moteurs et parcours en braille
Contact pour information : Agent DNF



Mare pédagogique du Parc de Keyser

à Péruwelz
Rue Albert 1^{er} à 7600 Péruwelz
Contact pour information : Service Environnement de la Ville de Péruwelz
☎ : 0032 (0)69 25 40 19



Maison du Parc naturel régional des Plaines de l'Escaut

mare pédagogique
31, rue des Sapins, 31 7603 Bon-Secours
Contact : Maison du Parc naturel des Plaines de l'Escaut ☎ : 0032 (0)69 77 98 10
email : parcnaturel@plainesdelescaut.be



Marais d'Harchies - réserve naturelle

5, Chemin des Préaux - 7321 Harchies
Contact : CRIE d'Harchies ☎ : 0032 (0)69 58 11 72, crie.harchies@natagora.be



CRIE d'Harchies - Siège du CRIE

5, Chemin des Préaux - 7321 Harchies
Contact : CRIE d'Harchies ☎ : 0032 (0)69 58 11 72, crie.harchies@natagora.be



Stations d'épuration

gestion et traitement des Eaux usées
Localisation : sur le territoire d'action de l'Intercommunale
Contact : Intercommunale IPALLE
☎ : 0032 (0)69 84 59 88 / info@ipalle.be



Forêt de Marchiennes

Forêt humide, mare pédagogique
Localisation : Marchiennes, Beuvry-la-Forêt, Tilloy-Lez-Marchiennes
Contact : Office National des Forêt, Parc naturel régional Scarpe-Escaut, contact@pnr-scarpe-escaut.fr
☎ : 0033 (0)3 27 19 19 70



Centre d'éducation à l'environnement d'Amaury

Zone humide, étang d'affaissement minier et milieux connexes
Localisation : Chemin des Rignains, 59199 - Hergnies
Contact : centre-amaury@pnr-scarpe-escaut.fr, ☎ : 0033 (0)3 27 25 28 85



Maison du terril, office de tourisme de Rieulay

Etang d'affaissement minier
42 bis, rue Suzanne Lanoy 59870 Rieulay
Contact : rieulay.terril@orange.fr
☎ : 0033 (0)3 27 86 03 64



Les Fiantons

Marais, roselière, prairies humides
Localisation : Rieulay
Contact : Département du Nord, service des Espaces naturels sensibles, ☎ : 0033 (0)3 59 73 59 59
Maison du terril, OT de Rieulay, rieulay.terril@orange.fr, ☎ : 0033 (0)3 27 86 03 64



Station d'épuration de Lewarde

- station d'épuration
Localisation : Lewarde
Contact : Communauté de Communes Cœur d'Ostrevant, service assainissement
☎ : 0033 (0)3 27 71 37 37



Port Fluvial - Scarpe canalisée, chemin de halage

Localisation : Saint-Amand-les-Eaux
Contact : OT de Saint-Amand-les-Eaux, contact@tourisme-porteduhainaut.fr
☎ : 0033 (0)3 27 48 39 65



Terril de Germinies

Zones humides associées au terril
Loc. : Flines-lez-Râches & Marchiennes
Contact : Département du Nord, service des Espaces naturels sensibles
☎ : 0033 (0)3 59 73 59 59
MNLE sensée-Scarpe-Artois-Douais
☎ : 0033 (0)3 21 73 23 50
opicque@mnle-sensee.fr



Terril Sainte-Marie Auberchicourt

Zones humides associées au terril
Localisation : Auberchicourt
Contact : Conservatoire d'espaces naturels du Nord et du Pas-de-Calais, ☎ : 0033 (0)328 045 345
Fax : 0033 (0)320 787 920
conservatoiresitesnpc@nordnet.fr



Show room Gestion des eaux pluviales

3, place d'Haubersart, 59500 Douai
Contact : ADOPTA, ☎ : 0033 (0)3 27 94 42 10
contact@adopta.fr



Maison du Parc, Le Luron

Mare, récupération d'eau de pluie, assainissement autonome, zones humides intraforestières
Localisation : Maison du Parc, Le luron, 357 rue Notre Dame d'Amour, 59230 Saint-Amand-les-Eaux
Contact : Parc naturel régional Scarpe-Escaut, contact@pnr-scarpe-escaut.fr
☎ : 0033 (0)3 27 19 19 70



Ferme de la Boucaulde

Ferme pédagogique
Localisation : Flines-lez-Mortagne
Contact : ☎ : 0033 (0)6 23 18 13 68
ou 0033 (0)3 27 25 29 17



Mare à Goriaux

Etang d'affaissement minier, zones humides associées au terril
Localisation : Raïsmes
Contact : Office national des Forêts, ☎ : 0033 (0)3 20 74 66 10
Parc naturel régional Scarpe-Escaut, contact@pnr-scarpe-escaut.fr
☎ : 0033 (0)3 27 19 19 70



Tourbière de Vred - tourbière

Localisation : Vred
Contact : Parc naturel régional Scarpe-Escaut, contact@pnr-scarpe-escaut.fr
☎ : 0033 (0)3 27 19 19 70



Tourbière de Marchiennes

tourbière
Localisation : Marchiennes
Contact : Département du Nord service des Espaces naturels sensibles
☎ : 0033 (0)3 59 73 59 59



Pré des nonettes

milieux prairiaux humides
Localisation : Marchiennes
Contact : Parc naturel régional Scarpe-Escaut, contact@pnr-scarpe-escaut.fr
☎ : 0033 (0)3 27 19 19 70



Ferme pédagogique du Major

Ferme en agriculture biologique, avec jardin et mare pédagogiques
152 rue Jean-Jaurès - Raïsmes
Contact : 0033 (0)3 27 28 83 83
lafermedumajor@wanadoo.fr
www.lafermedumajor.sitew.com



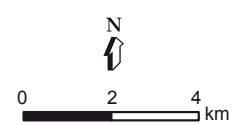
Avant toutes choses, gardez à l'esprit que le fossé derrière votre école, l'étang près de votre maison ou la mare de votre voisin pourrait servir de matière à une activité pédagogique liée à l'eau ! Ne sont repris ici que quelques sites pédagogiques présents sur le territoire d'action des structures qui ont participé à la réalisation de ce guide. La carte donne également des indications sur leur accessibilité. Pour chaque site est ainsi précisé si :

- Il accueille les équipements d'une structure d'animation,
- Et/ou il est le support de l'une ou l'autre des activités proposées dans ce guide,
- Et/ou il est aménagé et accessible librement.



- Site pédagogique.....
- Contrat de rivière Escaut-Lys
- Parc naturel transfrontalier du Hainaut
- SAGE Scarpe aval

- Site accueillant les équipements d'une structure d'animation
- Site étant le support d'une ou plusieurs activités proposées dans ce guide
- Site aménagé et accessible librement
- Limites communales
- Principaux cours d'eau
- Frontière franco-belge















PNR Scarpe-Escaut® - 2003
 BD Carto® - IGN® - Paris - 2004
 BD Topo® - IGN® - Paris - 2004
 PNTH® - 2009
 Réalisation: SIG-PNRSE - Juin 2012

Liste des Structures d'animation

Pour en savoir plus sur les structures qui proposent des animations et découvrir leurs autres thèmes d'animations.

Pour chaque structure nous renvoyons à une fiche activité qui reprend la présentation de la structure.
Les structures sont classées suivant leurs territoires d'intervention (France, Belgique ou les deux), puis par ordre alphabétique.

Localisation	Structure	téléphone	Site Web	page
	A Pro BIO (Pôle de ressources, de Promotion et de développement de la filière BIO du NPDC)	00 33(0)3 20 31 57 97	www.aprobio.fr/apb/	197
	ADOPTA (Association Douaisienne pour la Promotion des Techniques Alternatives en matière d'eaux pluviales)	00 33(0)3 27 94 42 10	www.adopta.fr	17
	Agence de l'Eau Artois Picardie	00 33(0)3 27 99 90 00	www.eau-artois-picardie.fr	179
	Asbl Contrat de rivière Escaut-Lys	00 32(0)69/77 98 82		153
	Asbl Maison de Léaucourt	00 32(0)69/58 06 13	www.lamaisondeleaucourt.be/	125
	Association "les Ânes des Grands Rignains"	00 33(0)6 89 97 04 95	www.anes-en-nord.com	55
	Association Aventure Nature	00 33(0)6 63 05 41 49		19
	Association Ostrevant Bouchain Environnement	00 33(0)3 27 35 88 42		63
	AULNE (Approche Utile de la Nature et de l'Environnement)	00 33(0)6 25 25 50 03		21
	Barbez Daniel	00 32(0)69/84 31 56		65
	Beudin Patricia	00 32(0)495/83 46 27	www.patanima.be	105
	C. Flux	00 33(0)6 49 37 09 85	c.flux.over-blog.fr	67
	CDPA (Centre de Dépaysement et de Plein Air de la Communauté Française) Château La Roseraie	00 32(0)69 77 19 35	www.chateaularoseraie.net	23

Localisation	Structure	téléphone	Site Web	page
	Cellule Environnement de la Ville de Mouscron	00 32(0)56/860 155	www.mouscron.be	27
	Centre d'éducation à l'environnement d'Amaury	00 33(0)3 27 25 28 85	www.adeptse.pnr-scarpe-escout.fr	73
	Centre Sportif le Grand large	00 32(0)69/44 20 70	www.adeptse.be/peronnes	29
	Club de la forêt	00 33(0)3 27 46 05 09		71
	Communauté d'Agglomération du Douaisis	00 33(0)3 27 99 89 89	www.douaisis-agglo.com	121
	Communauté d'Agglomération de la Porte du Hainaut	00 33(0)3 27 09 00 93	www.agglo-porteduhainaut.fr	151
	Communauté de Communes Cœur d'Ostrevent	00 33(0)3 27 71 37 37	www.cc-coeurdostrevent.fr	69
	Commune d'Estaimpuis	00 32 (0)56/48 13 48	www.estaimpuis.be	143
	Consommation Logement et Cadre de Vie	00 33(0)3 27 31 44 88		95
	Cours d'Eau asbl	00 32(0)2/206 12 09	www.coursdeau.be	97
	CRIE (Centre Régional d'Initiation à l'Environnement) d'Harchies	00 32(0)69/58 11 72	www.crieharchies.be	115
	CRIE (Centre Régional d'Initiation à l'Environnement) de Mouscron	00 32(0)483/67 93 20	www.criemouscron.be	13
	CRPF Centre Régional de la Protection Forestière	00 33(0)3 22 33 52 00	www.crpfnorpic.fr	31
	Denain écologie	00 33(0)6 63 76 54 83		171
	DETOURNOYMENT	00 33(0)3 20 75 25 40	www.detournoyment.com	33
	Eco-vie ASBL	00 32 (0)56 / 33 72 13	www.eco-vie.be	129
	Fédération du nord pour la pêche et la Protection du milieu aquatique	00 33(0)3 20 54 52 51	www.peche59.com	35
	Ferme du major	00 33(0)3 27 28 83 83		109
	Intercommunale IPALLE	00 32(0)69/84 59 88	www.ipalle.be	119
	Le Savoir Vert (reseau de ferme pédagogique)	00 33(0)3 21 60 57 20	www.savoir-vert.asso.fr	189
	Maison du terroir, office de tourisme de Rieulay	00 33(0)3 27 86 03 64		61
	MNLE sensée scarpe escout artois douaisis cambrésis	00 33(0)3 21 73 23 50		37
	Noreade	00 33 (0)3 20 66 43 43	www.noreade.fr	145
	Office de Tourisme de Comines-Warneton	0032(0)56/55 56 00	www.villedecomines-warneton.be/tourisme	111
	Office de Tourisme de Douai	00 33(0)3 27 88 26 79	www.ville-douai.fr	45
	Office de Tourisme de la Porte du Hainaut	00 33(0)3 27 48 39 65	www.tourisme-porteduhainaut.fr	47
	Parc naturel des Plaines de l'Escaut	00 32(0)69/77 98 10	www.plainesdelescaut.be	177
	Planète Sciences Nord Pas de Calais	00 33(0)3 27 35 07 23	www.planete-sciences.org/npdc	51
	So'écolo	00 33(0)6 71 24 06 20	soecolo.over-blog.com	113
	STAJ Nord/Artois	00 33(0)3 27 47 29 97	http://staj.nordartois.free.fr/minise-jour.html	53
	Théâtre Zanni	00 32 (0)10 65 77 72	www.gouttedeau.be	127

Liens vers d'autres bases de données

Il existe d'autres bases de données ou centres de ressource proposant une offre de sensibilisation au développement durable. Ci-joint quelques liens :

- Outils et activités toutes thématiques des partenaires du Parc naturel transfrontalier du Hainaut sur www.pnr-scarpe-escaut.fr et www.plainesdelescaut.be
- Projet wapischools www.wapischools.be/animations-pedagogiques
- Projet INTERREG Envirodoc réalisé pour recenser tous les outils pédagogiques sur l'environnement. www.envirodoc.org/index.php
- Réseau idée. www.reseau-idee.be/
- MRES Maison Régionale de l'Environnement et de la Solidarité. mres-asso.org
- CERDD Centre Ressource du Développement Durable www.cerdd.org



Cette réalisation est le fruit d'un travail collaboratif entre le Parc naturel transfrontalier du Hainaut, le Contrat de Rivière Escaut-Lys, le SAGE Scarpe-Aval et les acteurs éducatifs et culturels mobilisés.

Elle a été soutenue financièrement

- Pour le Parc naturel transfrontalier du Hainaut, par :



- Pour l'asbl Contrat de rivière, par : le Service Public de Wallonie, la Province de Hainaut, les communes d'Antoing, Beloeil, Bernissart, Brunehaut, Celles, Comines-Warneton, Estaimpuis, Frasnes-lez-Anvaing, Mont-de-l'Enclus, Mouscron, Pecq, Péruwelz, Tournai, Rumes.



- Pour le SAGE Scarpe-Aval, par : le Conseil Général du Nord, le Conseil Régional Nord-Pas-de-Calais, la Communauté d'agglomération de la Porte du Hainaut, la Communauté d'agglomération du Douaisis, la Communauté de communes Coeur d'Ostrevent, la Communauté de communes Coeur de Pévèle, la communauté de communes Espace en Pévèle, la Communauté de communes Pays de Pévèle, la Communauté de communes Rurales de la Vallée de la Scarpe.



Ce catalogue compile des activités et outils pédagogiques liés à l'eau.

Vous pouvez le consulter en ligne sur nos sites internet respectifs, ou choisir d'extraire une partie des fiches en fonction de vos critères de sélection sur : www.crescautlys.be

Pour élargir votre champ de recherche à d'autres thèmes, retrouvez l'ensemble des fiches activités et outils de sensibilisation au développement durable sur www.pnr-scarpe-escaut.fr rubrique "comprendre et s'engager" et sur www.plainesdelescaut.be.



Asbl Contrat de rivière Escaut Lys

Rue des Sapins, 31
7603 Bon-Secours (B)
Tél : +32(0)69/77/98/82
Fax : +32(0)69/77 98 11
contact@crescautlys.be
www.crescautlys.be



Parc naturel des Plaines de l'Escaut

Rue des Sapins, 31
7603 Bon-Secours (B)
Tél : 00 32(0)69/77 98 10
Fax : 00 32(0)69/77 98 11
parcnaturel@plainesdelescaut.be
www.plainesdelescaut.be



SAGE Scarpe Aval

Maison du Parc
357, rue Notre Dame d'Amour
F - 59230 Saint-Amand-les-Eaux
Tél : 00 33(0)3 27 19 19 70
Fax : 00 33(0)3 27 19 19 71
sage@pnr-scarpe-escaut.fr
www.pnr-scarpe-escaut.fr

Parc naturel régional Scarpe Escaut

357, rue Notre Dame d'Amour
59230 Saint-Amand-les-Eaux
Tél : 00 33(0)3 27 19 19 70
Fax : 00 33(0)3 27 19 19 71
contact@pnr-scarpe-escaut.fr
www.pnr-scarpe-escaut.fr